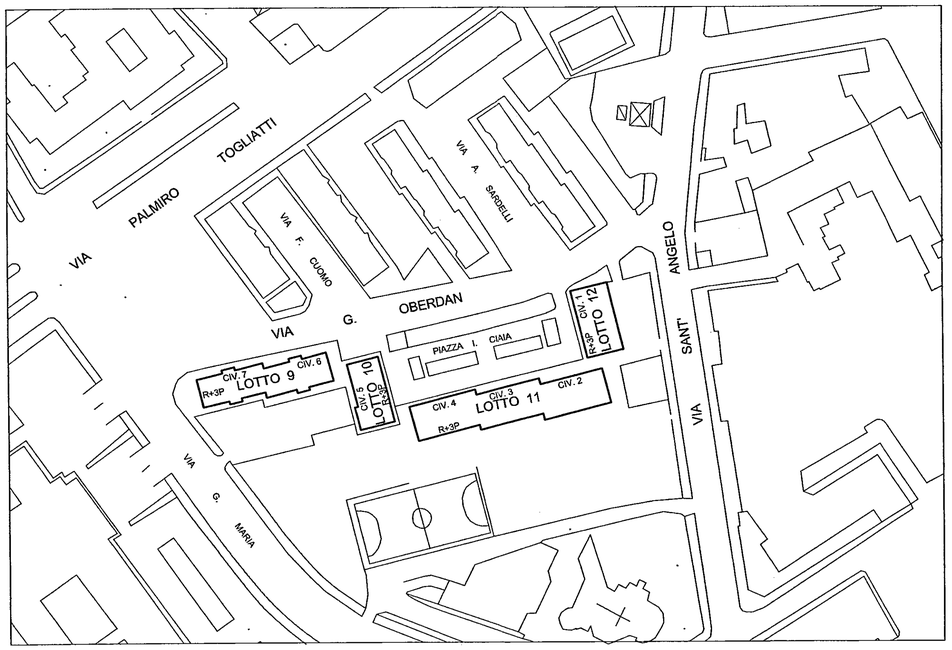

STRALCIO AEROFOTOGRAMMETRICO
SCALA 1:1000

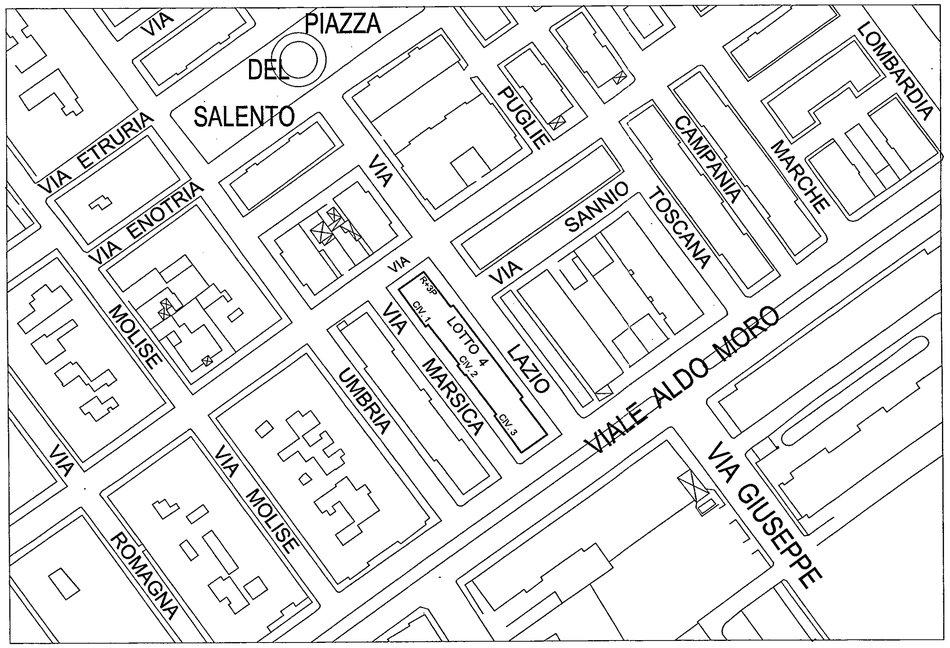

STRALCIO AEROFOTOGRAMMETRICO
SCALA 1:1000

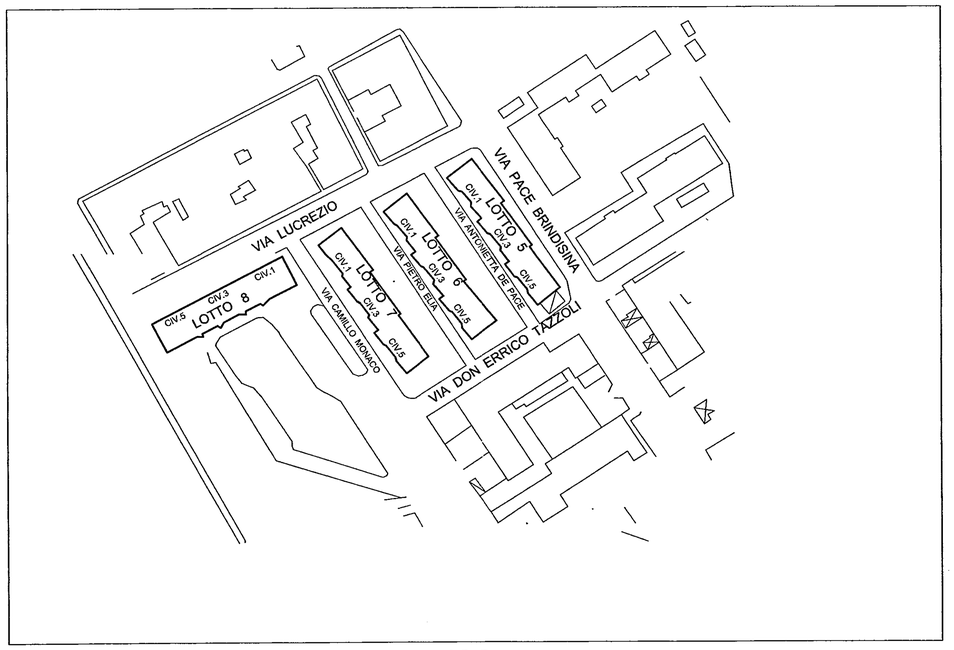

STRALCIO AEROFOTOGRAMMETRICO
SCALA 1:1000

ISTITUTO AUTONOMO CASE POPOLARI
PER LA PROVINCIA DI BRINDISI

DELIBERA G.R. N° 1104 DEL 23/07/2003 LEGGE 457/78 1° - 2° - 5° BIENNIO

LAVORI DI RECUPERO DEL PATRIMONIO I.A.C.P. NEL COMUNE DI BRINDISI - LOTTI : 4° VIA MARSICA; 5° - 6° - 7° - 8° VIA LUCREZIO; 9° - 10° - 11° - 12° VIA OBERDAN

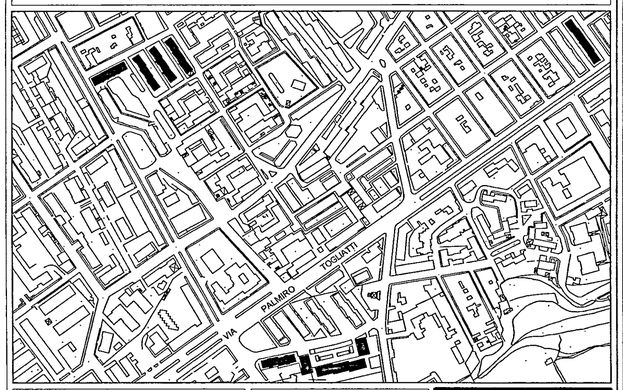

PROGETTO :
DOTT. ING. MARIO QUARTA

RESPONSABILE DEL PROCEDIMENTO :
DOTT. ING. GIUSEPPE DE ANGELIS

COORD. SICUREZZA IN FASE DI PROGETTAZIONE : GEOM. VINCENZO TONDO

COLLABORAZIONE TECNICA :
GEOM. MAURIZIO SPAGNOLO
GEOM. NAPOLITANO ANTONIO

DATA :

SCALA : 1 : 1000

ARCHIVIO :

TAV. 1

STRALCI PLANIMETRICI