TAV 1/6

APPROVATO
27 MAR. 1980
"CONTROLLATO"

PROGETTO PER LA COPERTURA
DEL FABBRICATO SITO IN
MARINA DI CARRARA E DI PROPRIETÀ
DEI SIG. MAGGIANI FEDERICA E
MAGGIANI RENATO

DISEGNO IN SCALA
1:100

PROGETTISTA
GEOM. MAGGIANI FEDERICO

Approvato alla seduta del 27 MAR. 1980
L'ING. CAPO

LA COPERTURA ATTUALE È A TERRAZZA

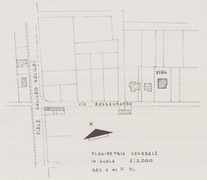

PLANIMETRIA GENERALE
IN SCALA 1:2.000
DA: A. M. P. SC.

STRALCIO PLANIMETRICO
IN SCALA 1:500

VIA BASSAGRANDE

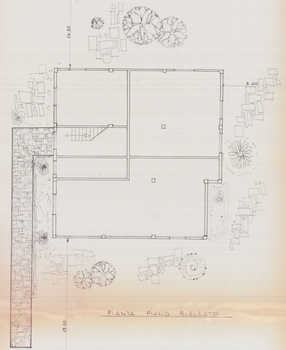

PIANTA PIANO RIALZATO

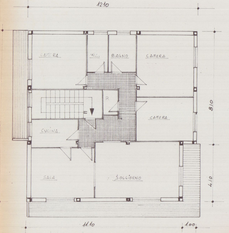

PIANTA PRIMO E SECONDO PIANO

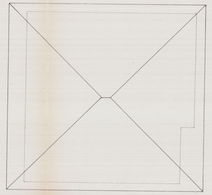

PIANTA TETTO



PROSPETTO SUD

PROSPETTO NORD

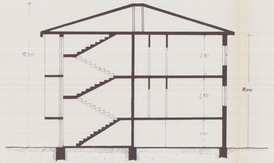

SEZIONE

PROSPETTO EST

PROSPETTO OVEST

TAV 1/b

APPROVATO
27 MAR. 1980 COMPATIBILITÀ

PROGETTO PER LA COPERTURA
DEL FABBRICATO SITO IN
MARINA DI CARRARA E DI PROPRIETÀ
DEI SIG. MAGGIANI FEDERICO E
MAGGIANI RENATO

Approvato dal Sindaco alla condizione
Indicata nel verbale n. 110 del 27 MAR. 1980
LUNG. CAPO

DISEGNO IN SCALA
1:100

REGIONE TOSCANA
Dipartimento Assetto del Territorio
VISTO: in relazione alla distanza della Giunta Regionale n° 18088 del 10/10/78 riguardante il vincolo ai sensi della legge 1497 del 29/6/939.
L'ASSESSORE (Ing. Gianni)

PROGETTISTA
GEOM. MAGGIANI FEDERICO

PLANIMETRIA GENERALE
IN SCALA 1:2.000
DELLA MAP. 96

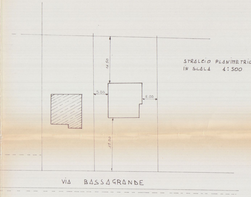

STRALCIO PLANIMETRICO
IN SCALA 1:500

LA COPERTURA ATTUALE È A TERRAZZA

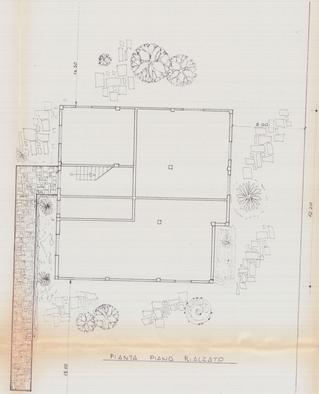

PIANTA PIANO RIALZATO

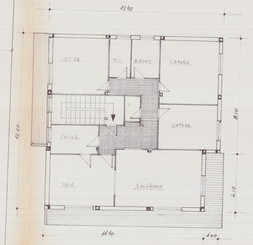

PIANTA PRIMO E SECONDO PIANO

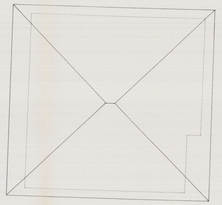

PIANTA TETTO



PROSPETTO SUD

PROSPETTO NORD

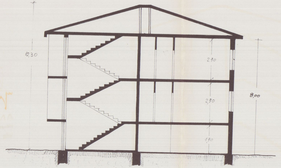

SEZIONE

PROSPETTO EST

PROSPETTO OVEST

30 GEN. 1979

PROGETTO PER LA COPERTURA DEL FABBRICATO SITO IN MARINA DI CARRARA E DI PROPRIETÀ DEI SIG. MAGGIONI FEDERICA E MAGGIONI RENATO

DISEGNO IN SCALE 1:100

PROGETTISTA:

GEOM. MAGGIONI PEDERICO

SOSPESO

LA COPERTURA ATTUALE È A TERRAZZA

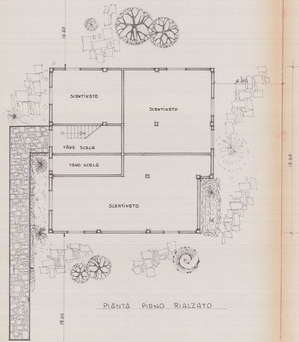

PIANTA PIANO RIALZATO

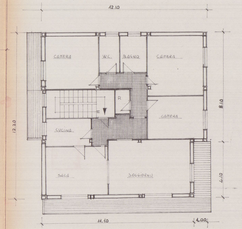

PIANTA PRIMO E SECONDO PIANO

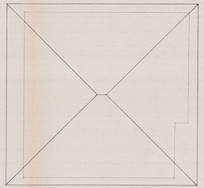

PIANTA TETTO

PROSPETTO SUD

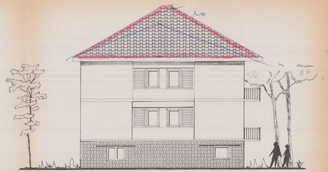

PROSPETTO NORD

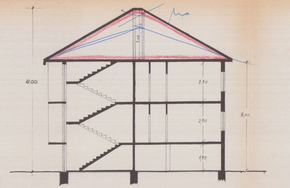

SEZIONE

PROSPETTO EST

PROSPETTO OVEST