studio tecnico **GEOM G. DALLE LUCCHE**
via CAP. FIORILLO 9bis MARINA DI CARRARA tel. 633763

progetto: AMPLIAMENTO DI UN CAPANNONE INDUSTRIALE, sito in AVENZA, v. MURLUNGO

tavola: 1

proprietario: GAMMAPLAST

oggetto: AMPLIAMENTO : SISTEMAZIONE ESTERNA
PLANIMETRIA : PIANTE : PROSPETTI : SEZIONI

scala: 1:100 1:200

data: 13.04.1988

il proprietario: Redul

il progettista:

GEOM. DALLE LUCCHE GIULIANO

13 SET. 1988

PARERE FAVOREVOLE
del Consorzio Zona
Industriale Apuana
Salvi i diritti dei terzi, salvo le autorizzazioni di altri Enti

CONSORZIO per la ZONA INDUSTRIALE APUANA
MASSA

IL PRESIDENTE
(On. Adelmo Riccardi)
Adelmo Riccardi

Approvato dal Sindaco alle condizioni
indicate nella Concessione Edilizia
N. 387 del 25 OTT. 1989

IL DIRIGENTE 1° DIPARTIMENTO
(Arch. Claudio Varriani)

APPROVATO
CONTROLLATO
IL TECNICO

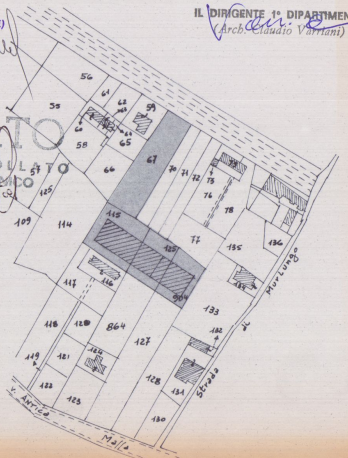
56
55
61
62
59
58
65
67
66
57
125
70
71
72
73
76
78
109
114
115
77
135
136
125
117
116
904
133
Murlungo
118
120
864
127
132
119
121
124
122
123
128
131
130
Strada
di
V. Antica
Massa

ESTRATTO PLANIMETRICO
Scala 1:2000
COMUNE: CARRARA
FOGLIO: 94
MAPPALI: 67-115-125-904
MQ: 3900

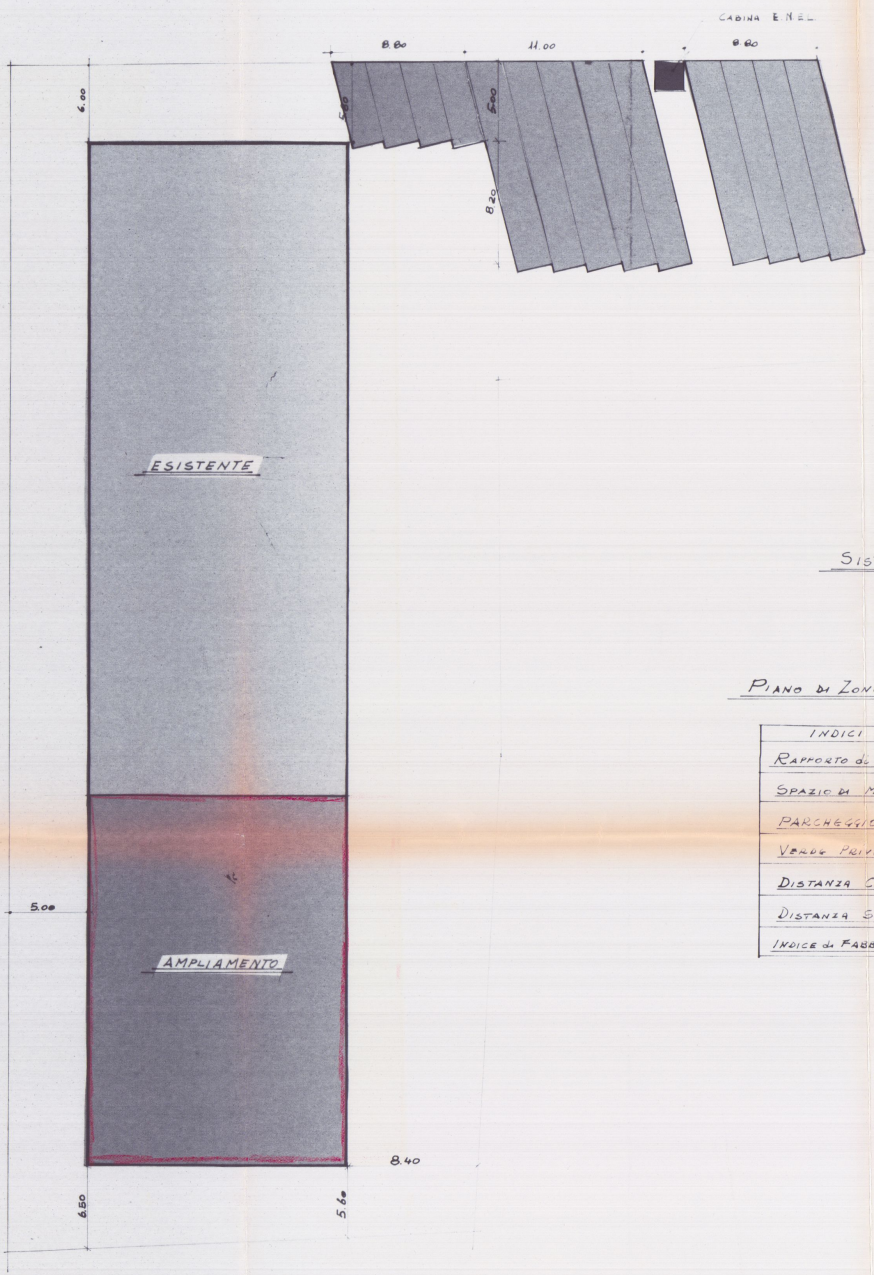
CABINA E.N.E.L.
8.80
11.00
8.80
6.00
5.00
5.00
8.20
ESISTENTE
5.00
AMPLIAMENTO
8.40
6.50
5.60

SISTEMAZIONE ESTERNA

PIANO DI ZONA INDUSTRIALE APUANA : INSEDIA

INDICI		DI PIANO	
RAPPORTO di COPERTURA	S/A	50% A	1950 mq.
SPAZIO DI MANOVRA		1/2 Sc	9.75 mq.
PARCHEGGIO	▨	1/40 V	292,5 mq.
VERDE PRIVATO	☐	1/40 V	292,5 mq
DISTANZA CONFINI		5.00 m.l.	
DISTANZA STRADA		10.00 m.l.	
INDICE di FABBRICABILITA' FONDIARIO		3 mc/mq.	11.700 mc

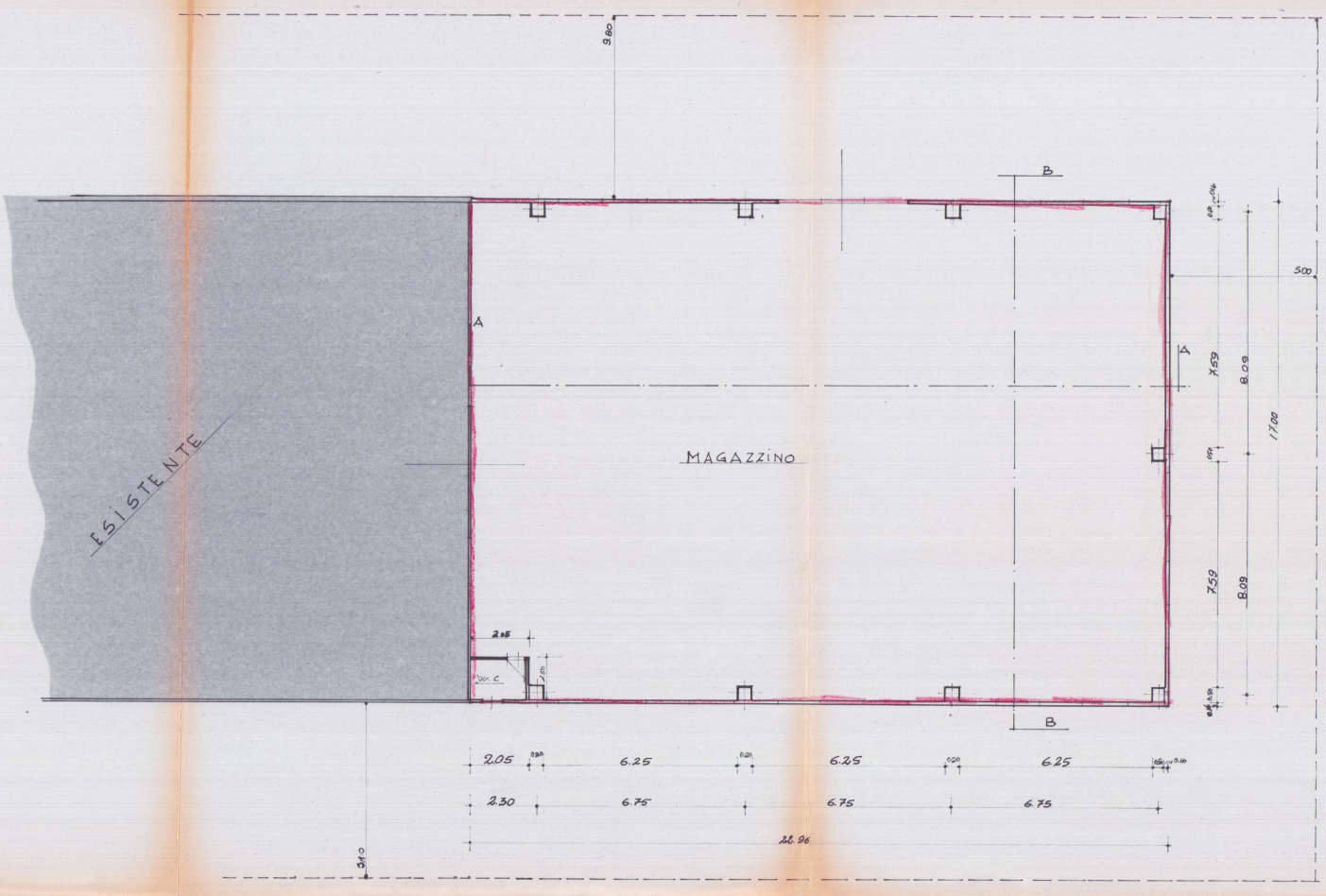
ESISTENTE
MAGAZZINO
W.C
A
A
B
B
9.80
5.00
7.59
8.09
7.59
8.09
17.00
2.05
1.80
0.20
2.05
6.25
6.25
6.25
0.10
2.30
6.75
6.75
6.75
22.96
31.0

PIANO TERRA

MENTI MANIFATTURIERI

ESISTENTE	PROGETTO	TOTALE
719,10 mq. = 18.44 %	397.67	1.116,77 = 28,63
2.000 ≈	/	1924,35 ≈
180	/	297.44
1.000 ≈	/	561,44
5.00 min.	5.00 min.	5.00 min.
83.60 min.	83,60 min	83,60 min
4.026,96 = 1,03	2.226,95	6.253,91 = 1,60

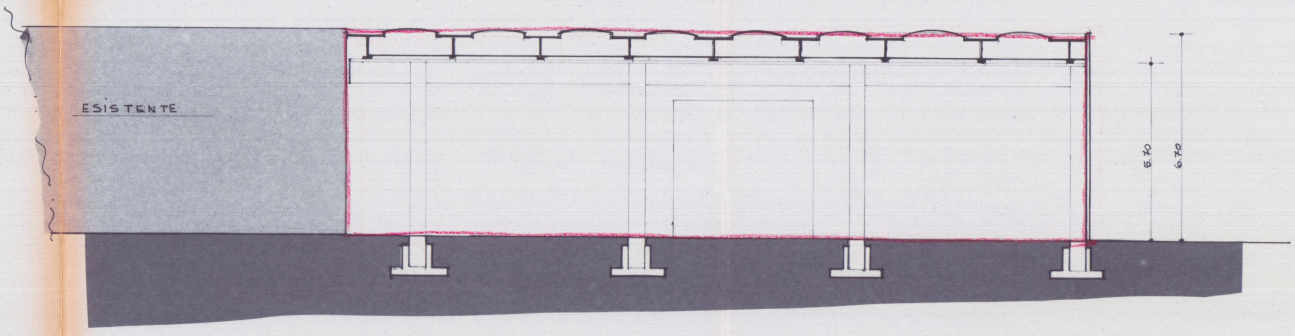
ESISTENTE
5.70
6.70

SEZIONE A-A



SEZIONE B-B

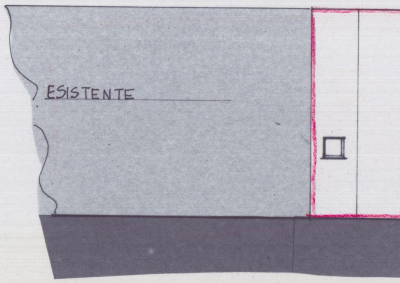

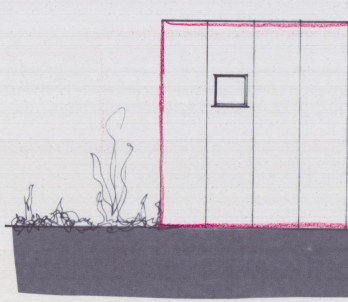

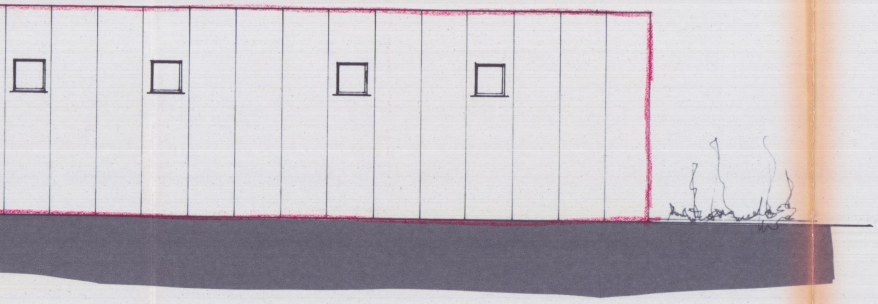

PROSPETTO SUD-EST

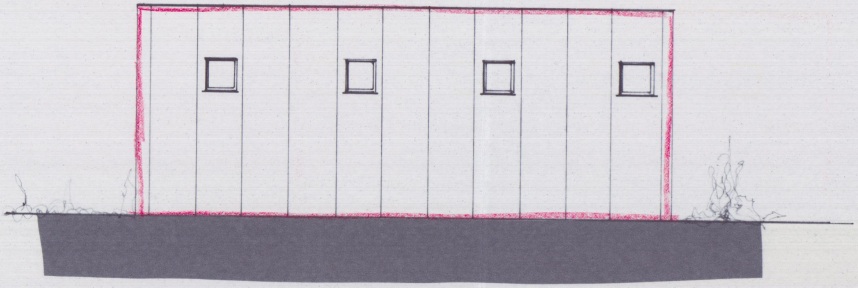

PROSPETTO NORD-EST

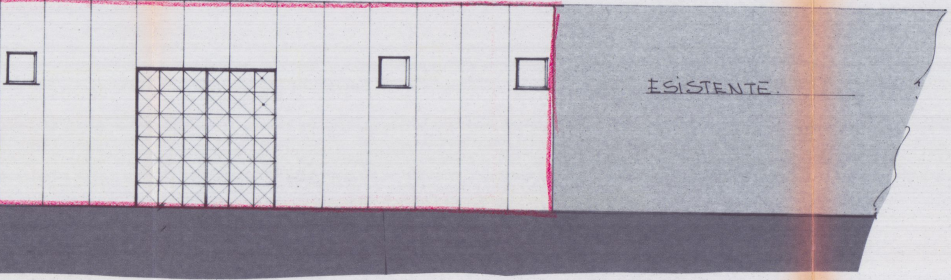

PROSPETTO Nord-Ovest

studio tecnico **GEOM G. DALLE LUCCHE**
via CAP. FIORILLO 9bis MARINA DI CARRARA tel. 633763

progetto: AMPLIAMENTO DI UN CAPANNONE INDUSTRIALE SITO, IN AVENZA, V. MURLUNGO	tavola: 2
proprietario: GAMMA PLAST	
oggetto: VARIANTE INTERNA EDIFICIO ESISTENTE; PROSPETTI SEZIONI; PIANTE	scala: 1:100
	data: 13.04.88
il proprietario: Rodul	il progettista:

GEOM. DALLE LUCCHE GIULIANO

13 SET. 1988

PARERE FAVOREVOLE
del Consorzio Zona
Industriale Apuana
Salvi i diritti dei terzi, salvo le autorizzazioni di altri Enti

IL PRESIDENTE
(On. Adelmo Riccardi)

APPROVATO

CONTROLLATO
IL TECNICO

Approvato dal Sindaco alle condizioni
indicate nella Concessione Edilizia
N. 387 del 25 OTT. 1989

IL DIRIGENTE 1° DIPARTIMENTO
(Arch. Claudio Varriani)

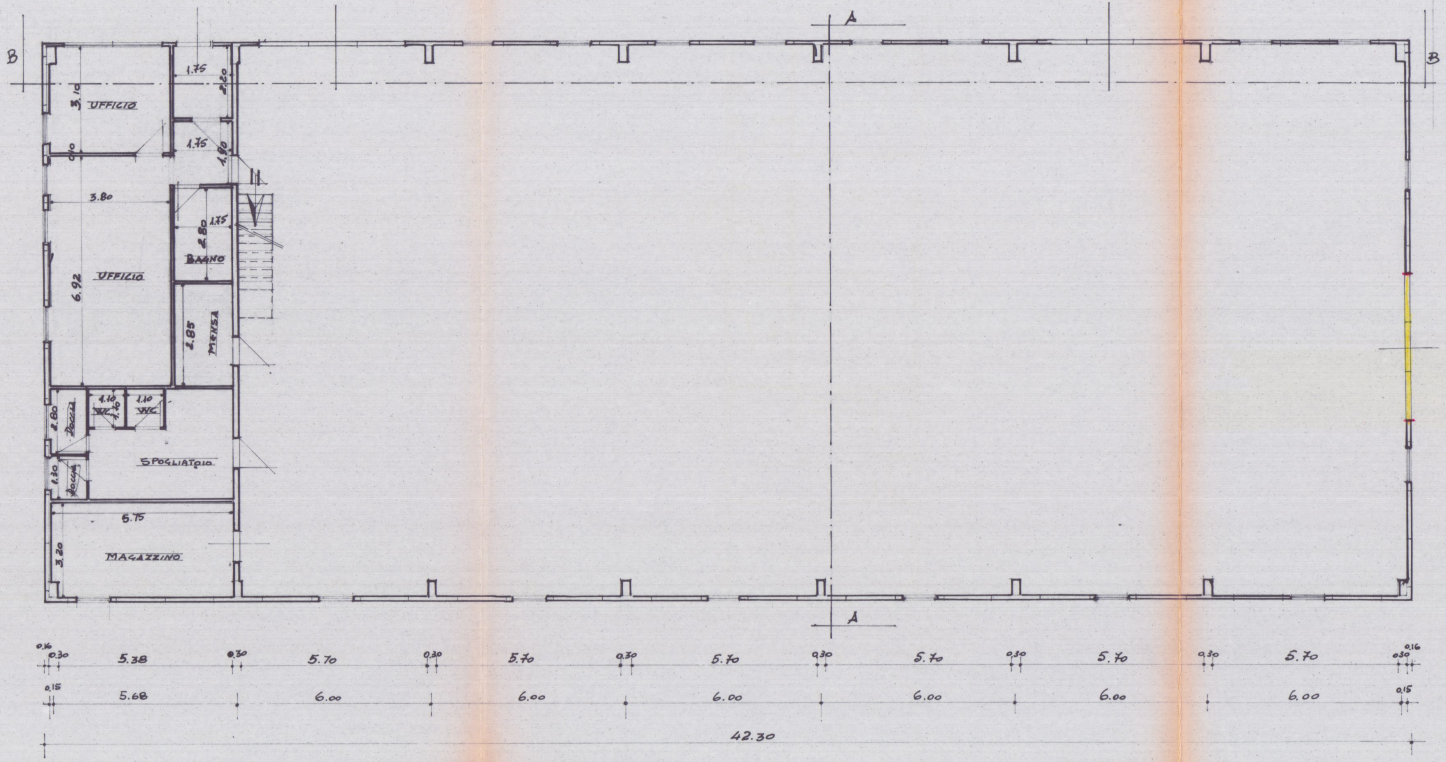
B
B
A
A
1.75
2.20
3.10
UFFICIO
1.75
1.80
3.80
1.75
2.80
BAGNO
6.92
UFFICIO
2.85
MENSA
2.80
DOCCIA
1.10
1.10
1.10
WC
WC
1.30
DOCCIA
SPOGLIATOIO
5.75
3.20
MAGAZZINO
0.16
0.30
5.38
0.30
5.70
0.30
5.70
0.30
5.70
0.30
5.70
0.30
5.70
0.30
5.70
0.30
0.16
0.15
5.68
6.00
6.00
6.00
6.00
6.00
6.00
0.15
42.30

PIANO TERRA

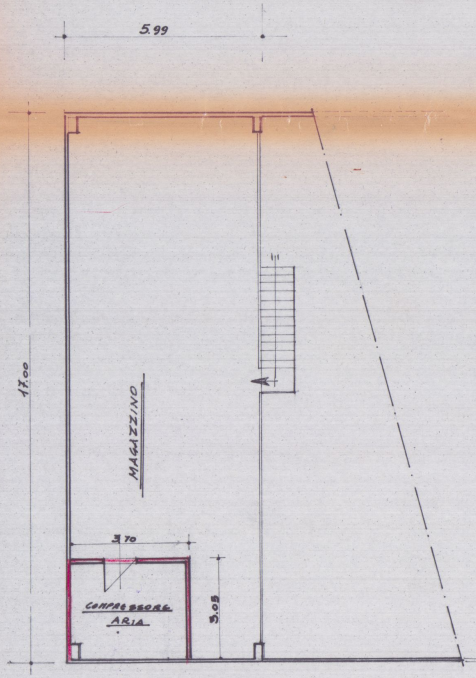
5.99
17.00
MAGAZZINO
3.70
COMPRESSORE ARIA
3.05

PIANO PRIMO

COPERTURA


0.50
0.16
0.25
15.68
16.18
17.00
0.16
0.50
0.25



SEZIONE A-A

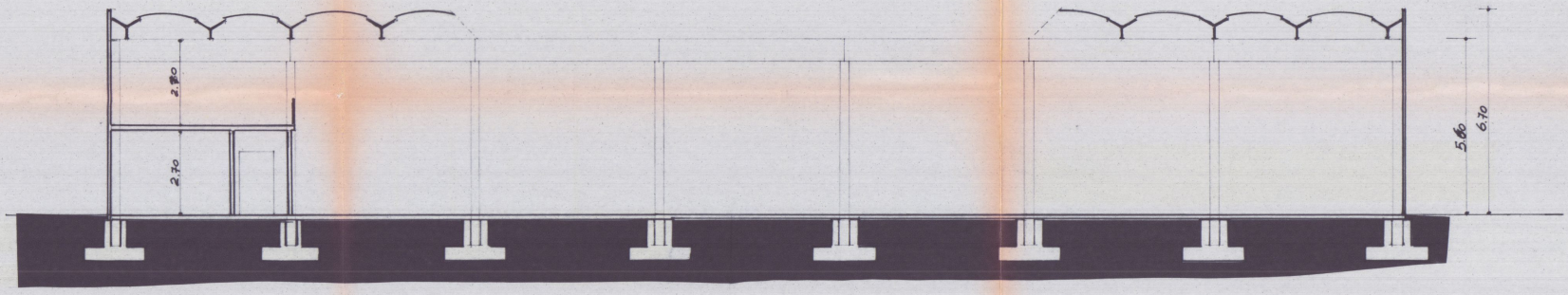
2.80
2.70
5.60
6.70

SEZIONE B-B



Prospetto Nord

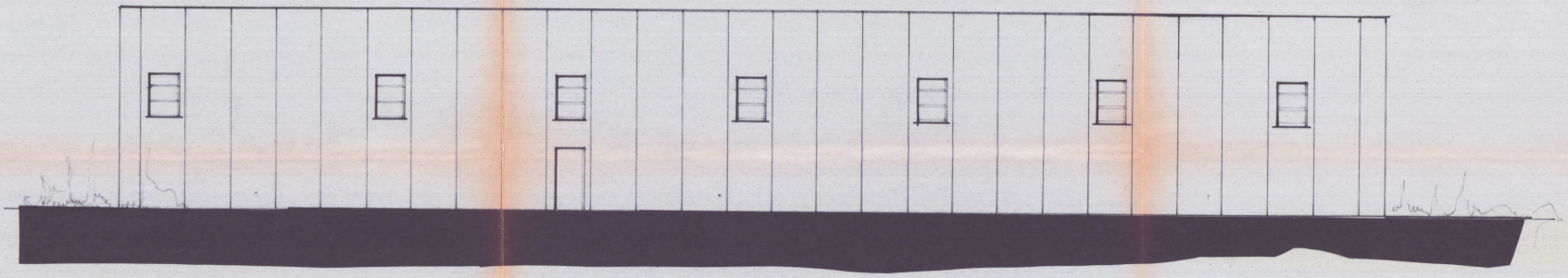

Prospetto Sud

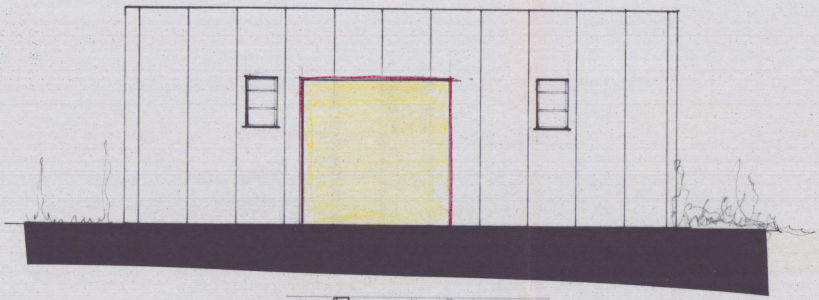

Prospetto Est



Prospetto Ovest

studio tecnico **GEOM G. DALLE LUCCHE**
via CAP. FIORILLO 9bis MARINA DI CARRARA tel. 633763

progetto: AMPLIAMENTO DI UN CAPANNONE INDUSTRIALE SITO IN AVENZA V. MURLUNGO

tavola: 3

proprietario: GAMMAPLAST

oggetto: STATO ATTUALE: PIANTE; PROSPETTI SEZIONI

scala: 1:100

data: 13.04.88

il proprietario

il progettista

Geom. Dalle Lucche Giuliano 3240

1 3 SET. 1988

PARERE FAVOREVOLE
del Consorzio Zona
Industriale Apuana
Salvi i diritti dei terzi, salvo le autorizzazioni di altri Enti

IL PRESIDENTE
(On. Adelmo Riccardi)

APPROVATO
CONTROLLATO
IL TECNICO

Approvato dal Sindaco alle condizioni
indicate nella Concessione Edilizia
N. 387 del 25 OTT. 1989

IL DIRIGENTE 1° DIPARTIMENTO
(Arch. Claudio Varrini)


B
B
A
A
UFFICIO
3.10
0.10
1.75
2.20
1.75
1.90
3.80
UFFICIO
6.92
BAGNO
2.80
1.75
MENSA
2.85
DOCCIA
2.80
1.10
1.10
W.C.
W.C.
DOCCIA
1.30
SPOGLIATOIO
MAGAZZINO
5.75
3.20
0.16
0.30
5.38
0.30
5.70
0.30
5.70
0.30
5.70
0.30
5.70
0.30
5.70
0.30
5.70
0.16
0.15
5.68
6.00
6.00
6.00
6.00
6.00
6.00
0.15
42.30

PIANO TERRA

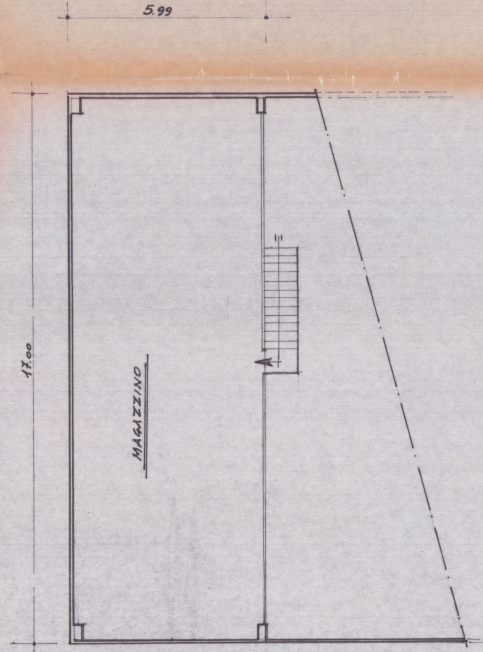
5.99
17.00
MAGAZZINO

PIANO PRIMO

COPERTURA


0.50
0.16
0.25
15.68
16.18
17.00
0.16
0.50
0.25



Sezione A-A

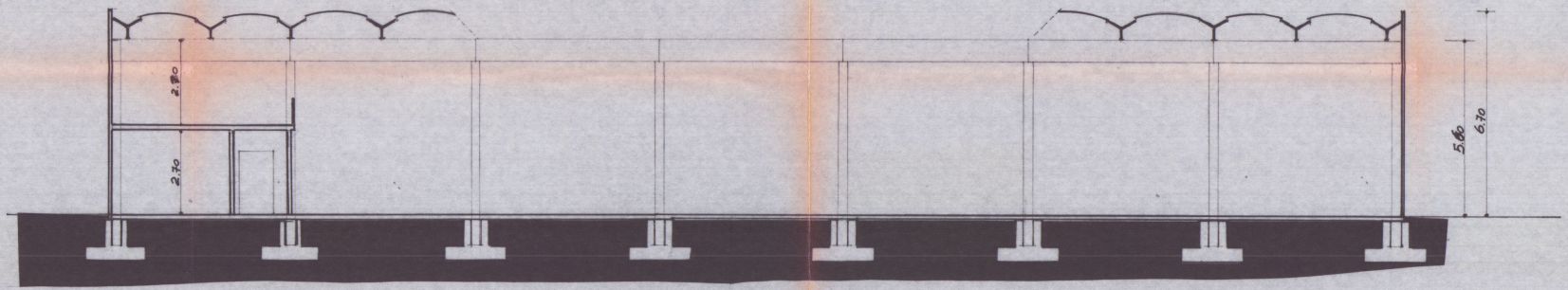
2.80
2.70
5.60
6.70

Sezione B-B



Prospetto Nord



Prospetto Sud

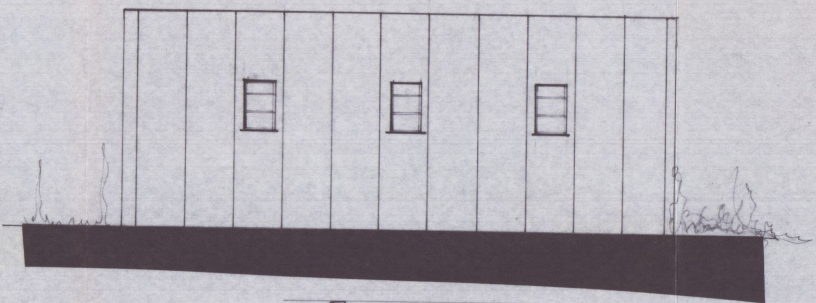

Prospetto Est



Prospetto Ovest

7 MAG. 1988

studio tecnico **GEOM G. DALLE LUCCHE**
via CAP. FIORILLO 9bis MARINA DI CARRARA tel. 633763

progetto	Ampliamento di un capannone industriale, sito in Avenza, v. Murlungo	tavola 4
proprietario	Gammaplast	
oggetto	Ampliamento : Sistemazione Esterna Planimetria : Piante : Prospetti : Sezioni	scala 1:100 1:200 data 13.04.1988
il proprietario	il progettista :	

Geom. Dalle Lucche Giuliano

APPROVATO
3 DIC. 1988
CONTROLLATO
IL TECNICO

Approvato dal Sindaco alle condizioni
indicate nella Concessione Edilizia
N. 387 del 25 OTT. 1989

IL DIRIGENTE 1° DIPARTIMENTO
(Arch. Claudio Varriani)

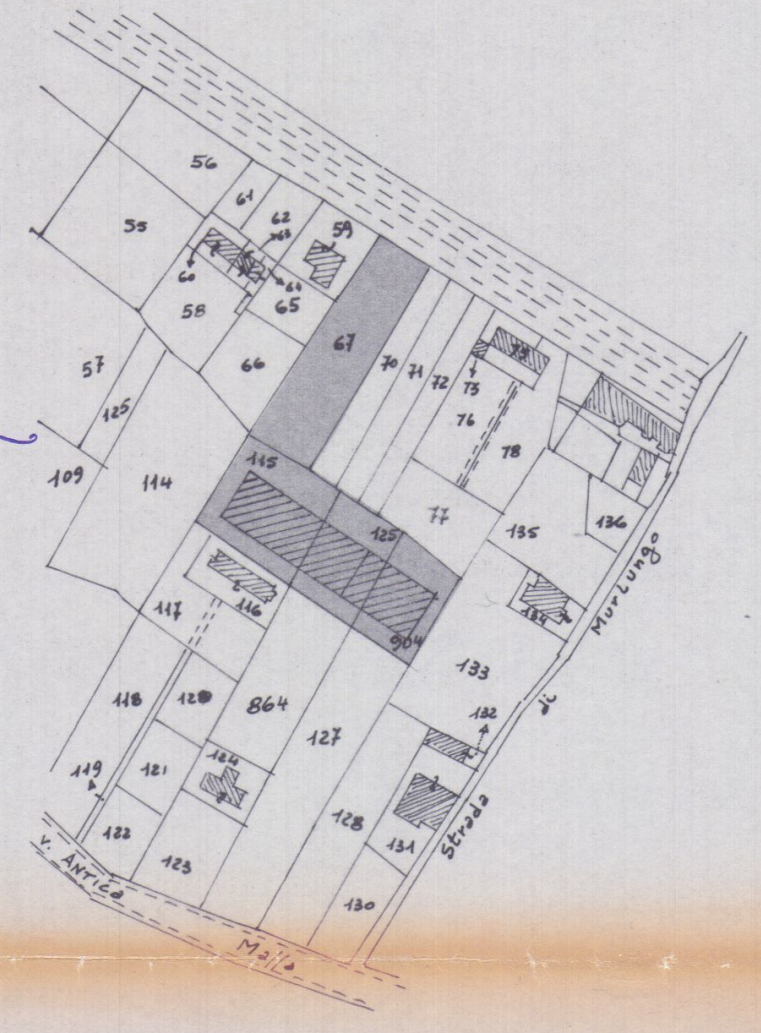

56
55
61
62
763
59
60
64
58
65
67
57
66
70
71
72
73
74
76
78
125
109
114
115
77
135
136
125
117
116
904
134
Murlungo
133
118
120
864
127
132
di
119
121
124
128
131
Strada
122
123
130
V. Antica
Massa

Estratto Planimetrico
Scala 1:2000
Comune : Carrara
Foglio : 94
Mappali : 67-115-125-904
MQ : 3900

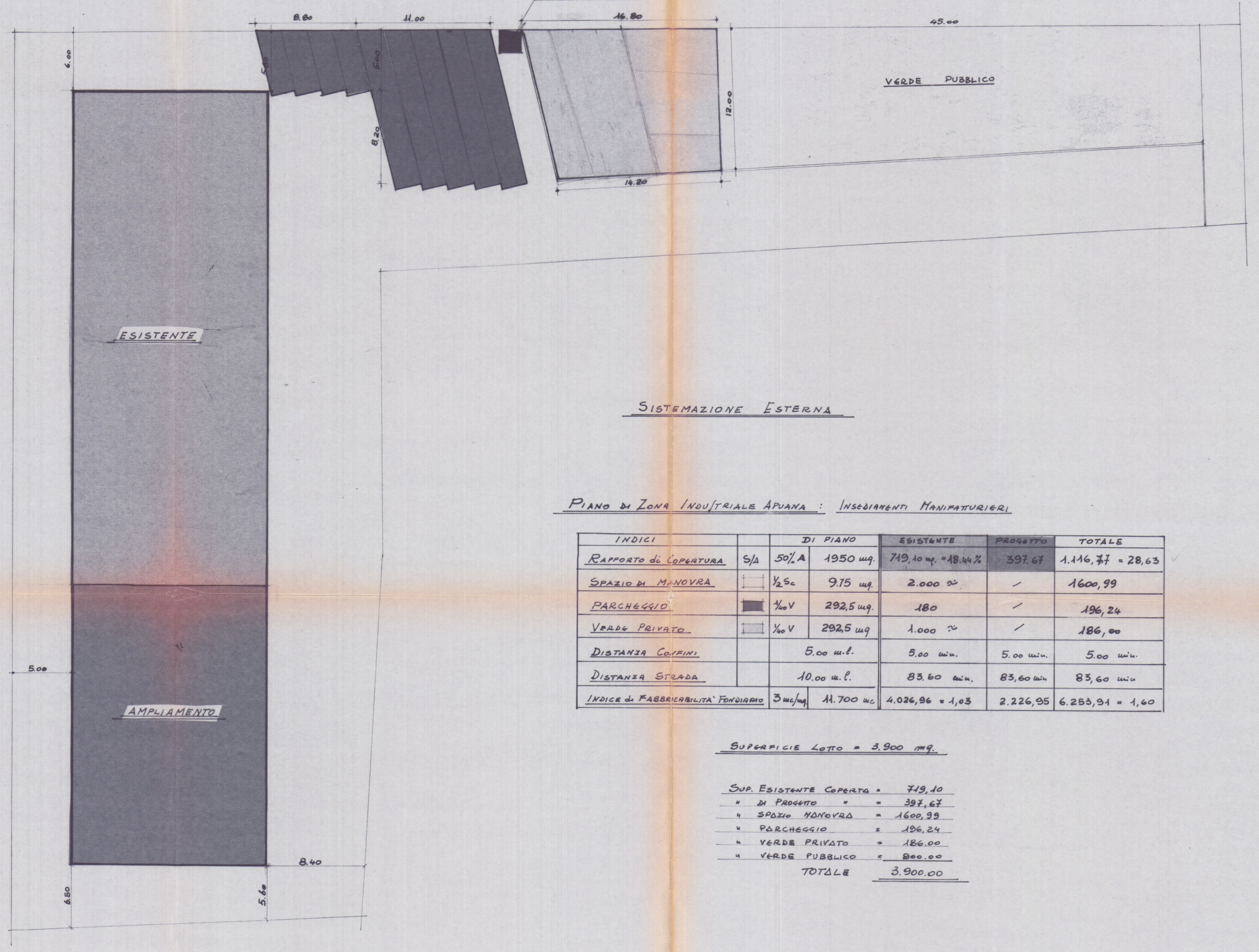

Cabina E.N.EL.
8.80
11.00
16.80
45.00
6.00
5.00
5.00
8.20
12.00
14.20
Verde pubblico
Esistente
Ampliamento
5.00
8.40
6.50
5.60

Sistemazione Esterna

Piano di Zona Industriale Apuana : Insediamenti Manifatturieri

Indici		Di piano		Esistente	Progetto	Totale
Rapporto di Copertura	S/A	50% A	1950 mq.	719,10 mq. = 18.44%	397.67	1.116,77 = 28,63
Spazio di Manovra	☐	½ Sc	9.75 mq.	2.000 ~	/	1600,99
Parcheggio	■	1/40 V	292,5 mq.	180	/	196,24
Verde Privato	▒	1/40 V	292,5 mq	1.000 ~	/	186,00
Distanza Confini		5.00 m.l.		5.00 min.	5.00 min.	5.00 min.
Distanza Strada		10.00 m.l.		83.60 min.	83,60 min	83,60 min
Indice di Fabbricabilità Fondiario		3 mc/mq.	11.700 mc	4.026,96 = 1,03	2.226,95	6.253,91 = 1,60

Superficie Lotto = 3.900 mq.

Sup. Esistente Coperta	=	719,10
" di Progetto "	=	397,67
" Spazio Manovra	=	1600,99
" Parcheggio	=	196,24
" Verde Privato	=	186.00
" Verde Pubblico	=	800.00
Totale		3.900.00