10 AGO. 1982

COMUNE DI CARRARA

MARCA DA BOLLO LIRE 200
MARCA DA BOLLO LIRE 200
MARCA DA BOLLO LIRE 100

APPROVATO
4 GEN. 1983

CONTROLLATO
IL TECNICO

Approvato dal Sindaco alle condizioni
indicate nella Concessione Edilizia
N. 32 del -4 GEN. 1983
L' ING. CAPO

casa di civile abitazione
da edificare in località 'BERGIOLA,
sulla strada comunale per bergiola

PROPR. giampietro tedeschi
rossella ricci

PROG. mario bertela - architetto

ORDINE DEGLI ARCHITETTI DI MASSA-CARRARA
dott. arch. BER ELA M RIO 7
Cod. Fisc. [illegible]

TAV° N 1	PLANIMETRIE - PIANTE

SCALA 1:1000 1:200 1:100

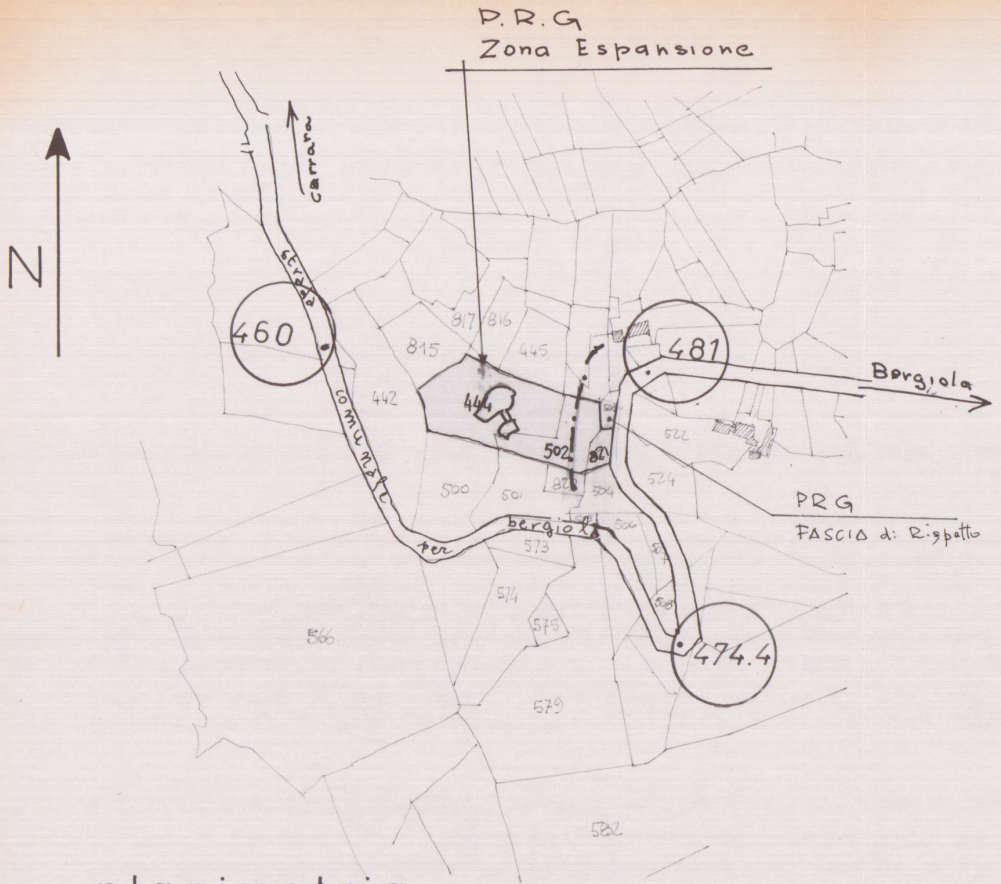
P. R. G
Zona Espansione
N
carrara
strada comunale per bergiola
460
481
474.4
Bergiola
PRG
FASCIA di Rispetto
817
816
815
445
442
444
502
821
822
500
501
504
522
524
573
574
575
566
579
582

planimetria
rapp. 1:2000
foglio 59
mapp. 444 502 821

dati	Zona Espansione	
	sup. lotto	2400 mq.
	piani	2
	h. max.	7 m.
	dist. min. conf.	3 m.
	dist. min. fabb.	6 m.
	ind. fabbric.	1 mc./mq.
	sup. coperta	
	volume	

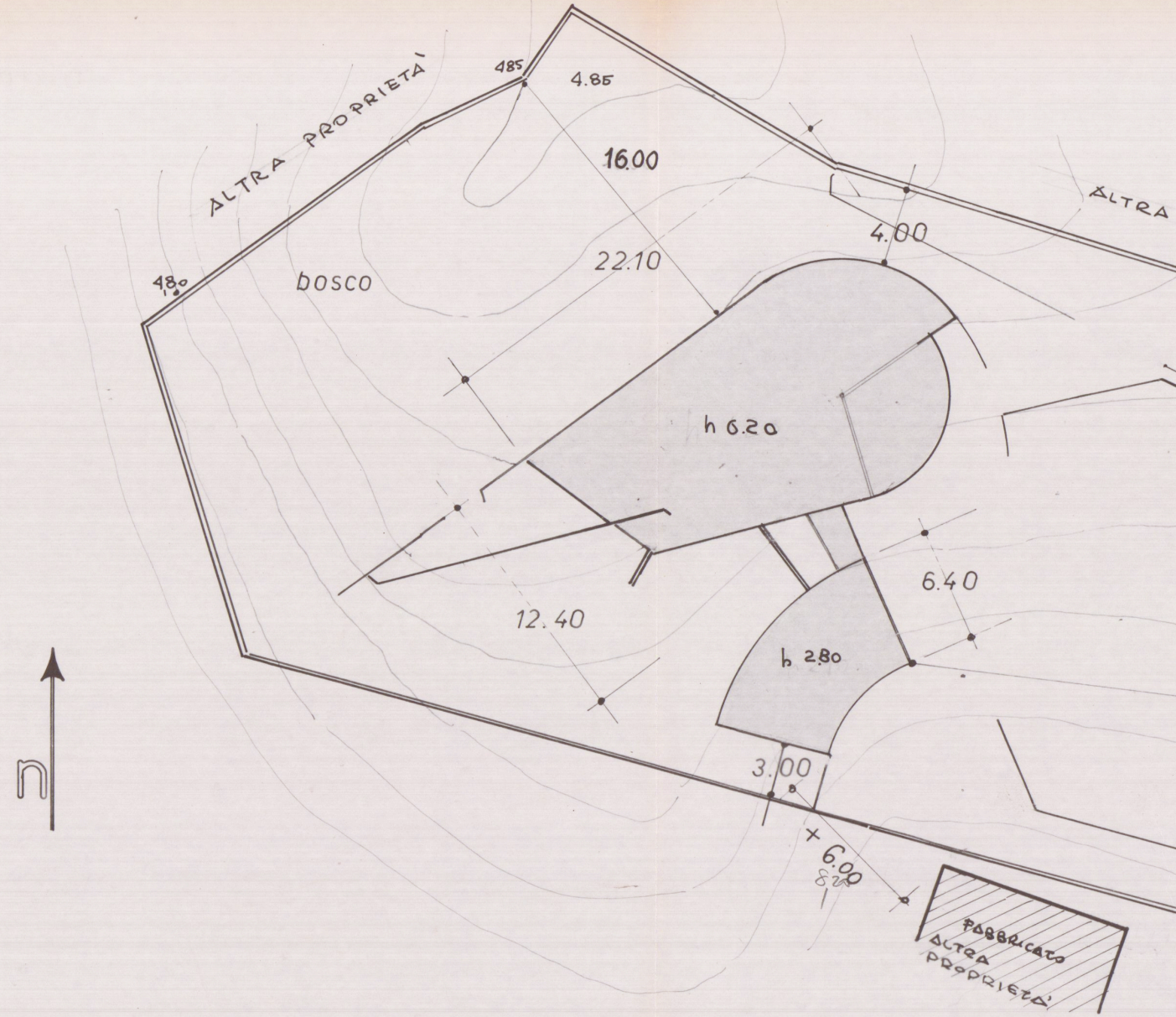
ALTRA PROPRIETÀ
485
4.85
16.00
ALTRA
4.00
22.10
480
bosco
h 6.20
12.40
6.40
h 2.80
3.00
+ 6.00
FABBRICATO ALTRA PROPRIETÀ
n

planimetria rapp. 1:200

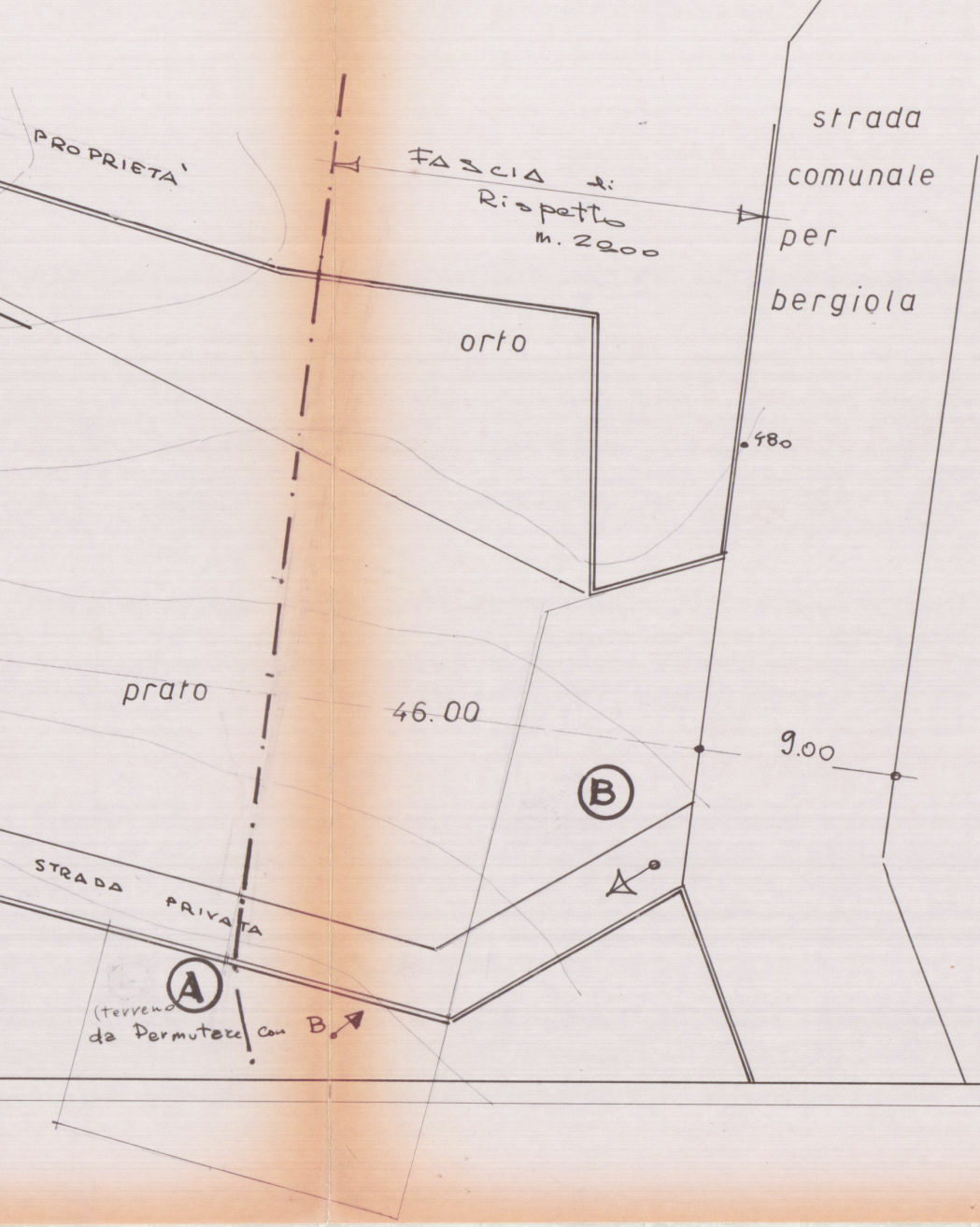
PROPRIETA'
FASCIA di Rispetto m. 20.00
strada comunale per bergiola
orto
480
prato
46.00
9.00
B
STRADA PRIVATA
A
(terreno da Permutare con B.

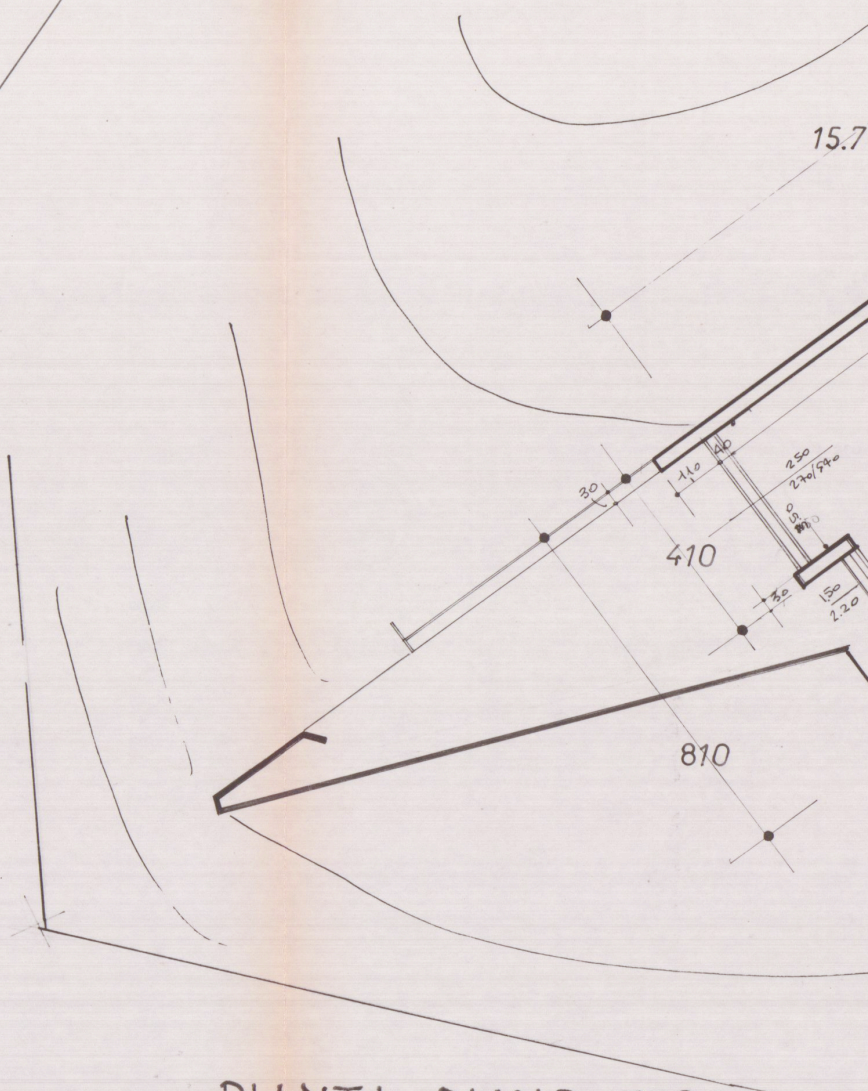
15.7
40
110
30
250
270/540
410
30
150
220
810

PIANTA PIANO TERRA

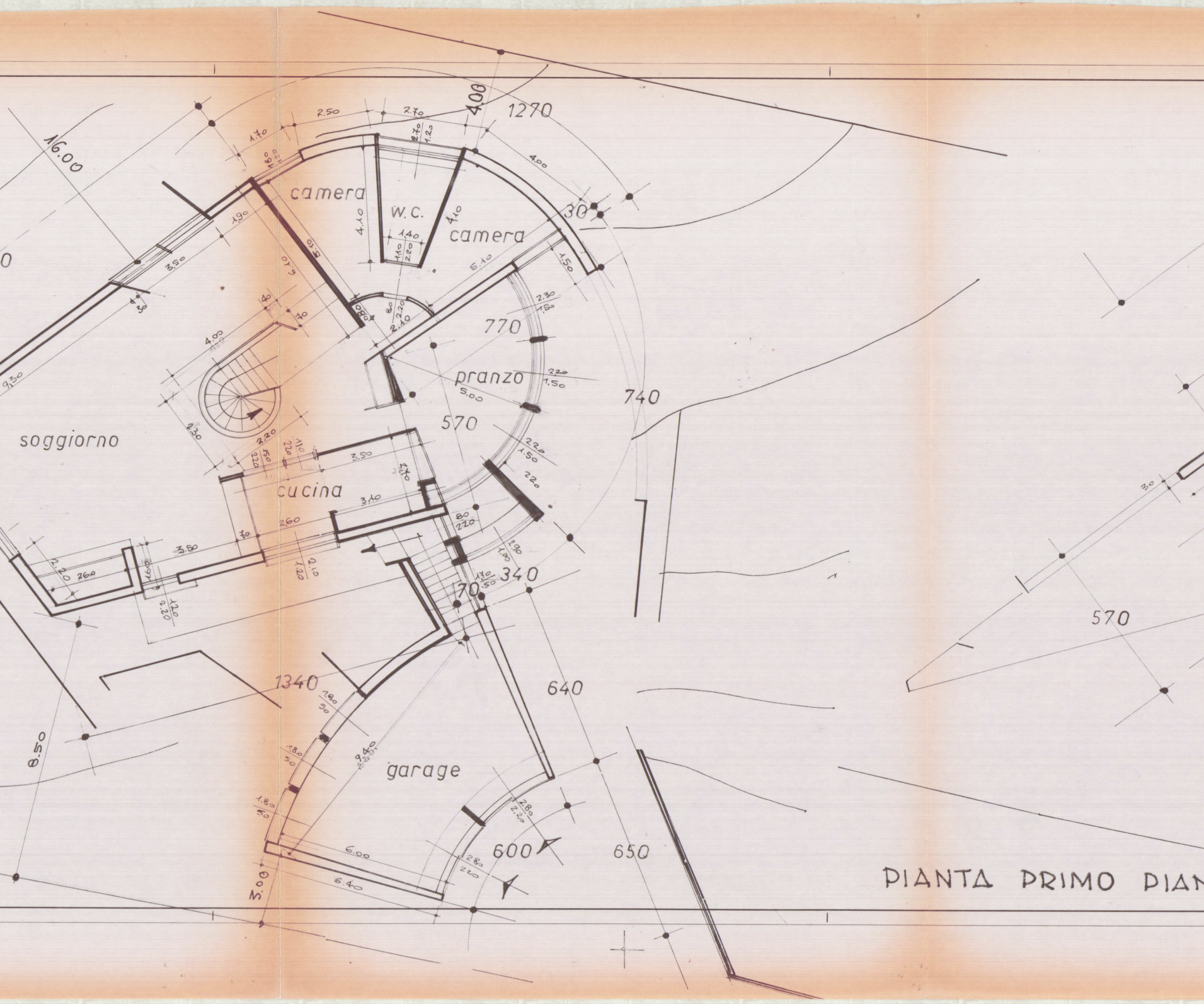
16.00
1270
4.00
camera
W.C.
camera
pranzo
770
740
570
soggiorno
cucina
340
1340
640
garage
600
650
8.50
3.00
570

PIANTA PRIMO PIAN

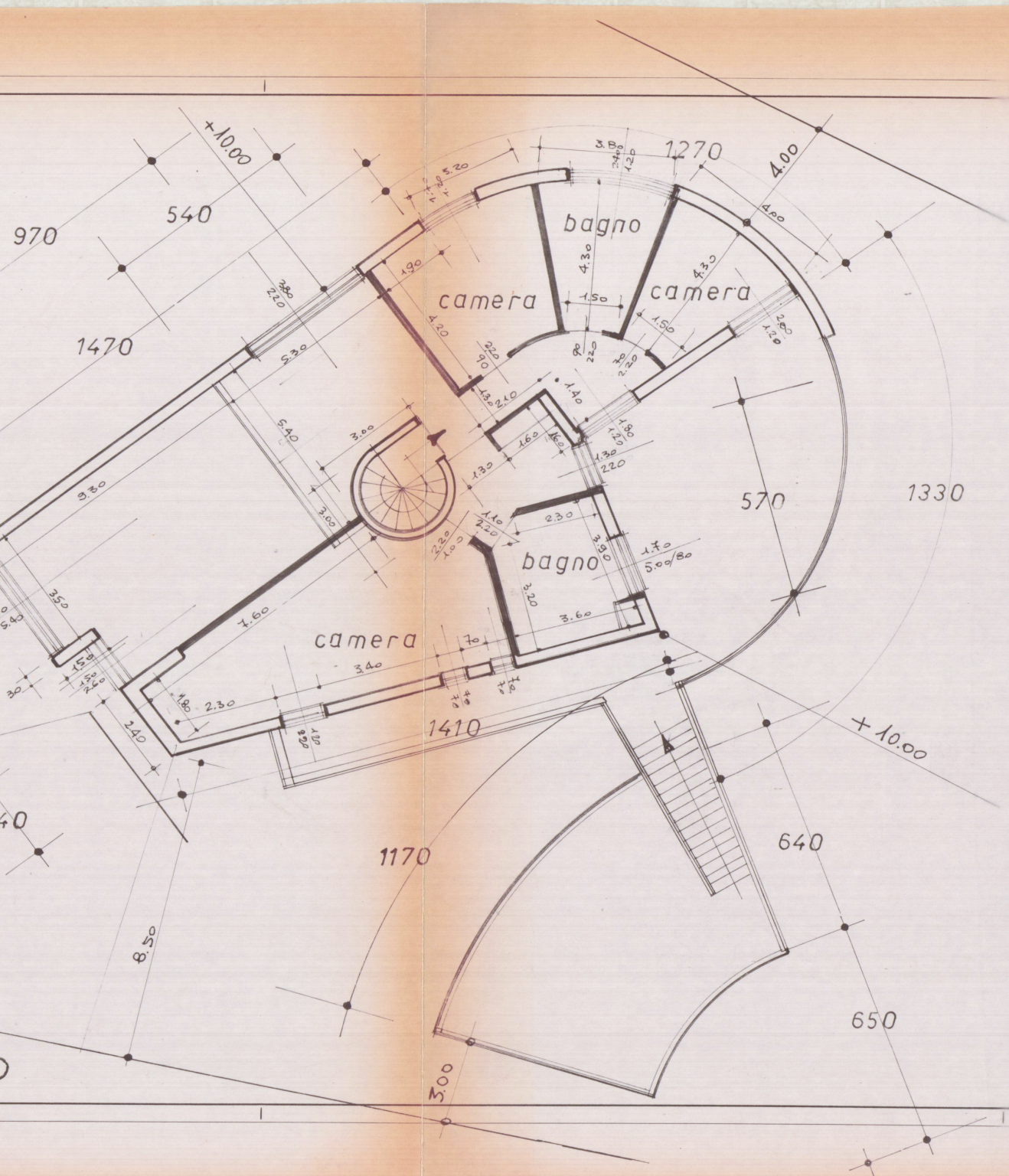
+10.00
970
540
1470
camera
bagno
camera
1270
3.80
5.20
4.00
4.30
1.50
5.30
5.40
3.00
9.30
7.60
570
1330
bagno
2.30
3.90
3.60
camera
3.40
2.30
1410
+10.00
240
1170
640
650
8.50
3.00

NO



PIANTA COPE

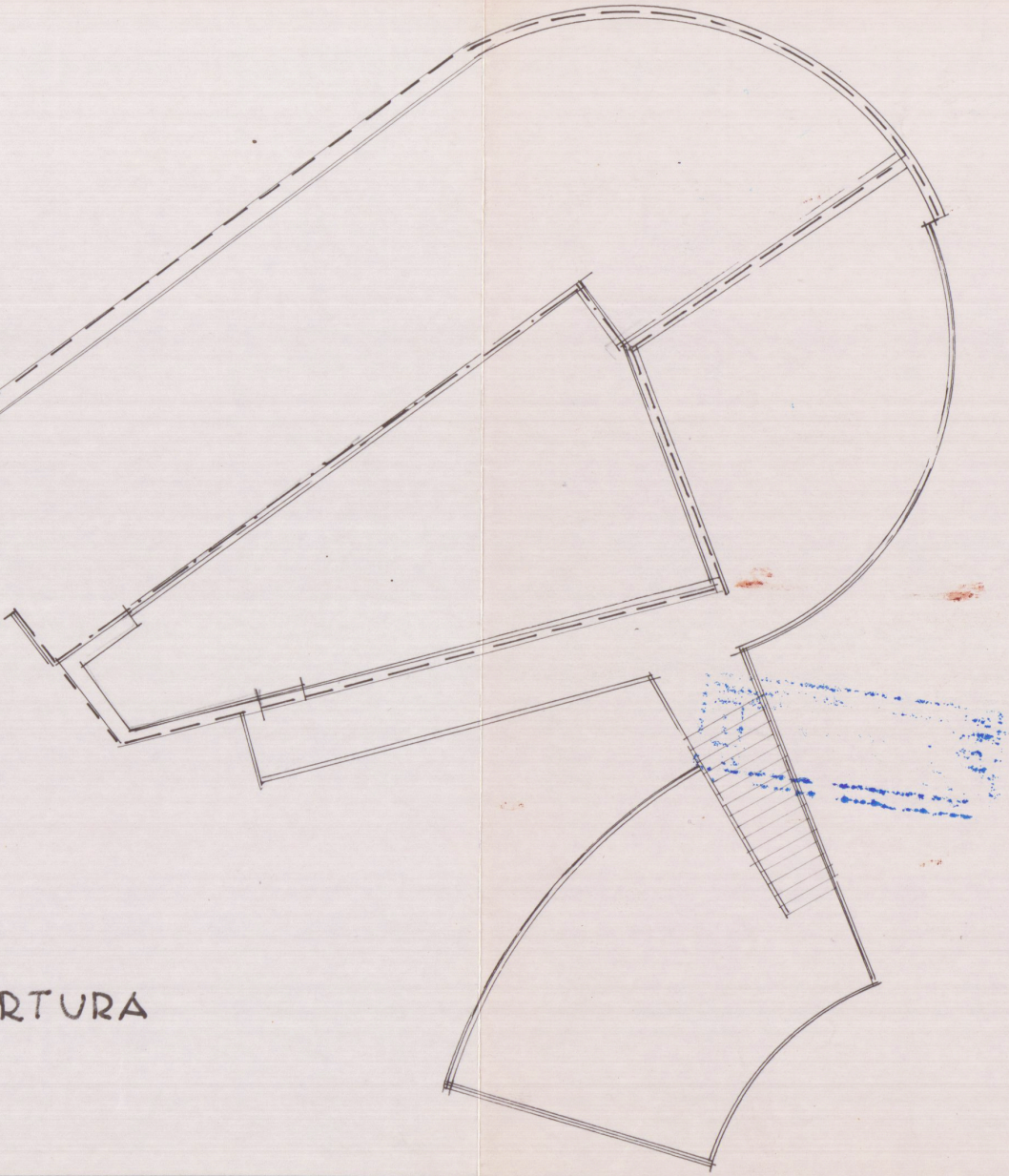

RTURA