PIANTA PRIMO

1:100

CONSORZIO EDILIZIO

PLANIMETRIA - PIANTA - SEZIONI - PROSPETTI

COMUNE DI CARRARA
ELABORATO GRAFICO
ALLEGATO ALLA COMUNICAZ.
BILANCIATA DI SANATORIA
L. N° 47 DEL 28.2.85

Approvato dal tecnico alla condizione
del n. 444 del 12.12.90
Lindo Ferrari

SCHEDA VOLUMI E SUPERFICI

TABELLA SUPERFICI E VOLUMI

PIANTE	DIMENSIONI	SUP.	H	VOL. (m³)
1	3.50 x 4.60	44.80	3.00	134.40
2	2.40 x 2.55	6.00	3.41	16.82
3	4.60 x 4.20	18.60	2.46	45.76
4	4.60 x 3.10	14.44	2.46	35.53
5	4.60 x 4.50	20.70	2.46	50.92
6	4.00 x 4.50	18.00	3.15	56.61
7	1.20 x 4.50	5.16	3.00	15.48

SUPERFICIE TOTALE COPERTA — MQ. 112.40

VOLUME TOTALE — MC. 481.89

SUPERFICIE DELL'AREA — MQ. 593.88

VOLUME DELL'AREA — MC. 444.82

COMUNE DI CARRARA LOC. "MAZZANO"
PLANIMETRIA CATASTALE SCALA 1:1000
F.12 MAPP. 237 e 238.

VIA FRAGINA

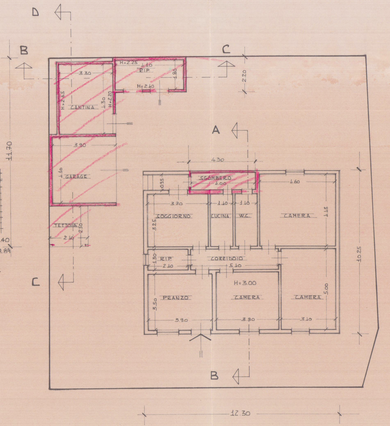

PROSPETTO A_SUD_OVEST

LATO NORD_EST

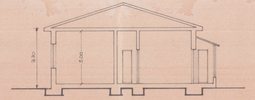

SEZIONE A_B

SEZIONE C_D

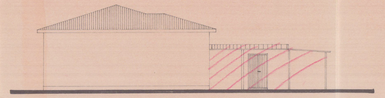

LATO SUD_EST

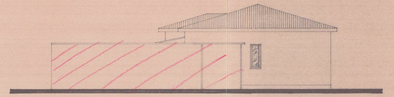

LATO NORD_OVEST

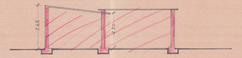

SEZIONE B_C