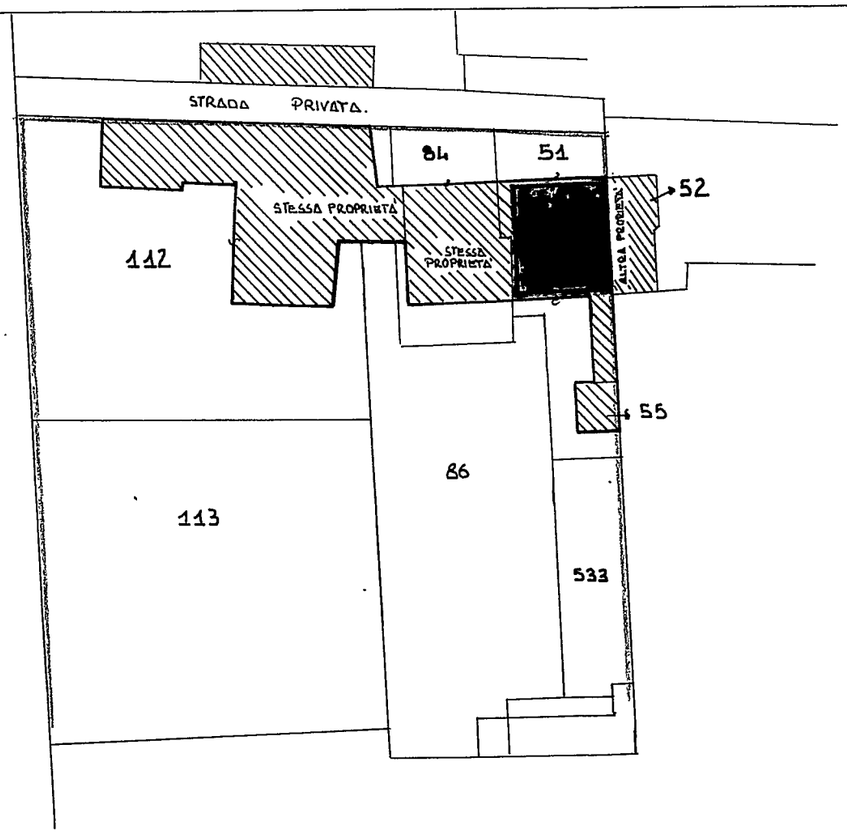

SVILUPPO SCALA 1:500

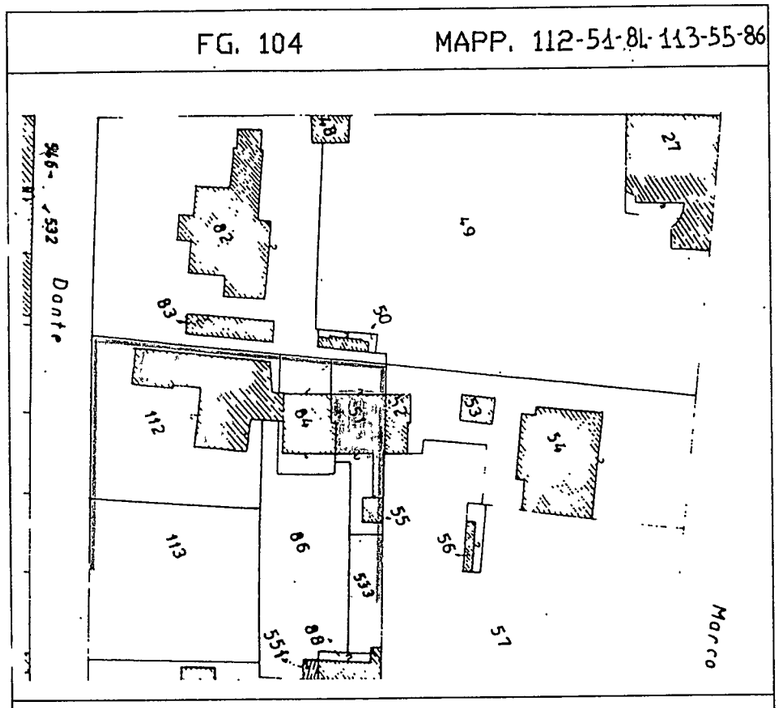

ESTRATTO DI MAPPA SCALA 1:2000

SCHEMA SUPERFICI E VOLUMI

SCALA 1:200

RIF.	DIM.	SUP.	H.med.	VOLUME
1	8.40 x 3.55	29.82	2.25	67.09
2	8.40 x 1.20	10.08	3.05	30.74
3	8.40 x 3.55	29.82	2.32	69.18
TOT.		69.72		167.01

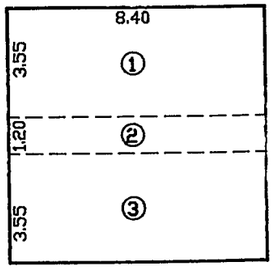

— SUPERFICIE CALPESTABILE= MQ. 58.00

Geom. RICCI GIORGIO - STUDIO TECNICO -
Marina di Carrara - Via Lunense n?35 - Tel. 0585-788,778

COMMITTENTE:

TELARA PIERO

DENOMINAZIONE:

ELABORATO GRAFICO ALLEGATO
A DOMANDA DI CONDONO
EDILIZIO LG. 724/94

TAVOLA:

PLANIMETRIE
DATI DI PROGETTO

DIS. N?. 01

Archivio	Disegnato	Approvato	Data	SCALA	INDICE
	erregi		OTT.96	1:100	SOSTITUISCE IL N?.
					SOSTITUITO DAL N?.

SENZA IL NS. CONSENSO QUESTO DISEGNO NON SI PUO' RIPRODURRE NE' COMUNICARE.