STUDIO DI ARCHITETTURA
architetto Andrea Morelli
Carrara via Trento 6 tel.0585\316072

COMUNE DI CARRARA
06 MAG. 1998

SANATORIA

Committente: Nicolai Marco
c.f. NCL MRC 56D19 B832U

Localita': Frazione di Noceto via dell' Eliso
Comune di Carrara

Foglio 16 Mappali 624-625

Lavori: Costruzione Fabbricato
di Civile Abitazione

P.R.G.C.: Zona Edilizia di Espansione

COMUNE DI CARRARA
SETT. URBANISTICA
Approvato dal Sindaco alle condizioni indicate nella Concessione Edilizia
n° 17 del 1999
elab. grafico di cui alla Comm. Edilizia 20 del 27/8/98 Tav. n° 2/2
L'Istruttore Tecnico
Marchetti

STATO ATTUALE

Tavola 2: ~~Variante in~~ Sanatoria
art. 13 Legge 47/85

AZIENDA USL N. 1 DI MASSA E CARRARA
U.O. DI IGIENE PUBBLICA
Ai sensi dell'art. 220 del T.U. L.L.S.S.
si esprime PARERE FAVOREVOLE
0 6 MAG. 1998
per l'approvazione del presente progetto.
Il Funzionario Medico

Disegni: Scala 1:100

il Tecnico

Il Committente
Marco Nicolai

APPROVATO

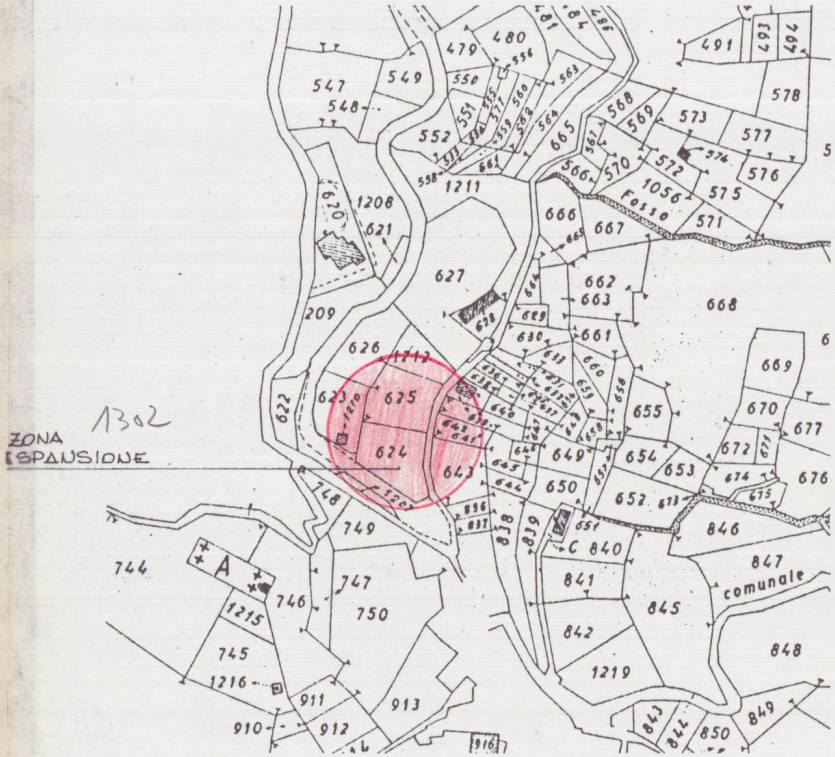
ZONA ESPANSIONE
1302
624
625
623
626
627
643
622
209
1208
621
620
1211
547
548
549
479
480
550
552
491
493
494
578
577
576
575
573
571
572
1056
Fosso
666
667
662
663
668
661
669
670
677
672
676
655
654
653
652
650
649
651
840
841
842
845
846
847
comunale
848
849
850
843
844
1219
916
913
912
911
910
1216
745
1215
746
747
750
749
748
744
A
838
839
836
837

COMUNE DI CARRARA
STRALCIO CATASTALE
SCALA 1:2000

FOGLIO 16 MAPP. 624 - 625

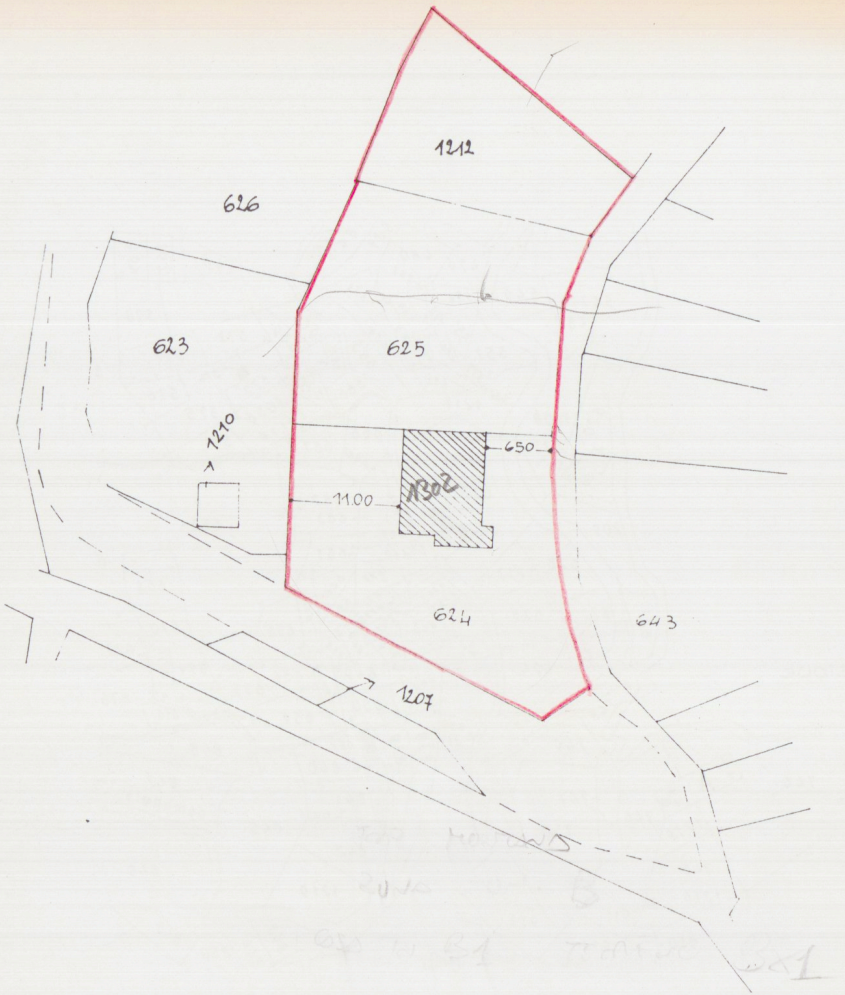
1212
626
623
625
1210
650
11.00
1302
624
643
1207

Tav. n. 2 Stato di Progetto
Ingrandimento Catastale Scala 1:500
Foglio 16 Mappali 624/625

CL. GEOL G3 B (PFE), RAT

VINC. IDROGEOLOGICI ©

[illegible]

V3.3

VINCOLI UGUALI

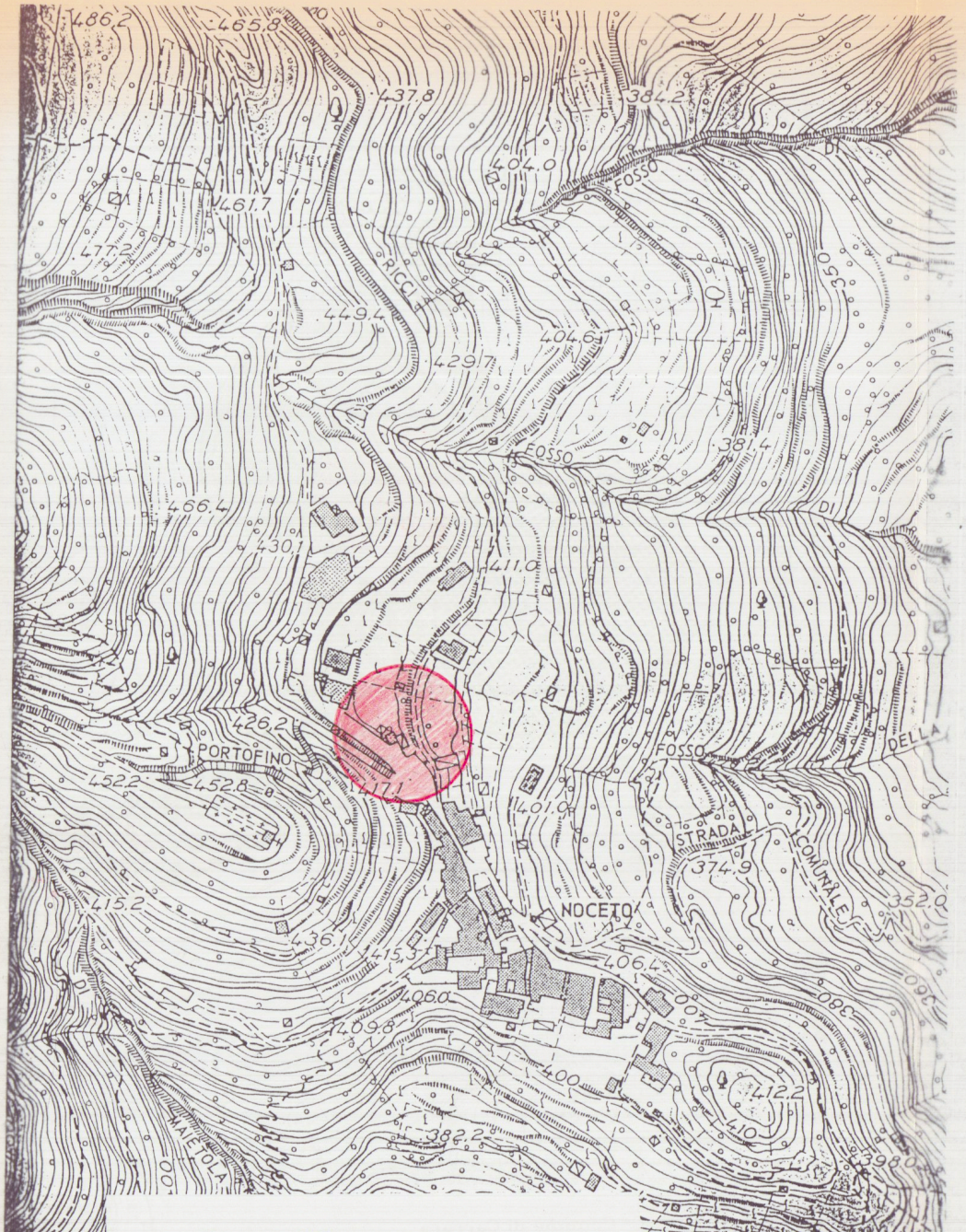
486.2
465.8
437.8
384.2
404.0
FOSSO
461.7
477.2
RICCI
350
449.4
404.6
429.7
FOSSO
381.4
DI
466.4
430.1
411.0
426.2
PORTOFINO
452.2
452.8
417.1
FOSSO
DELLA
401.0
STRADA
COMUNALE
374.9
415.2
436.1
NOCETO
352.0
415.3
406.4
406.0
409.8
400
380
412.2
410
MAIETOLA
382.2
398.0
380

Comune di Carrara
Stralcio Aerofotogrammetrico
Scala 1:2000


FOSSO
DI
NOCETO
STRADA
COMUNALE
MAIETOLA
374.9
382.2
382.4
380
360
374.5
350

Comune di Carrara
Stralcio di P.R.G.C.
Zona Edilizia di Espansione

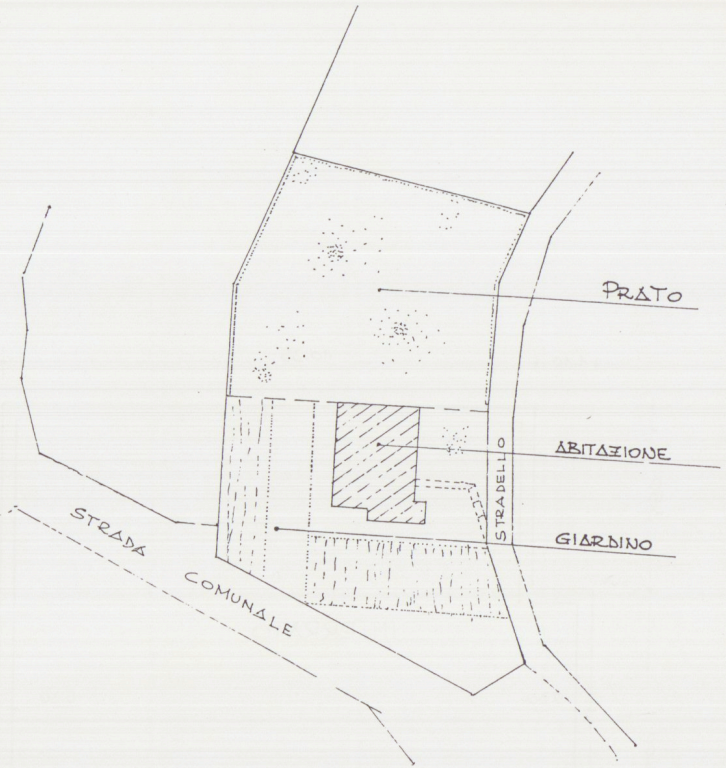
PRATO
ABITAZIONE
GIARDINO
STRADELLO
STRADA COMUNALE

SISTEMAZIONE AREA ESTERNA SCALA 1:500

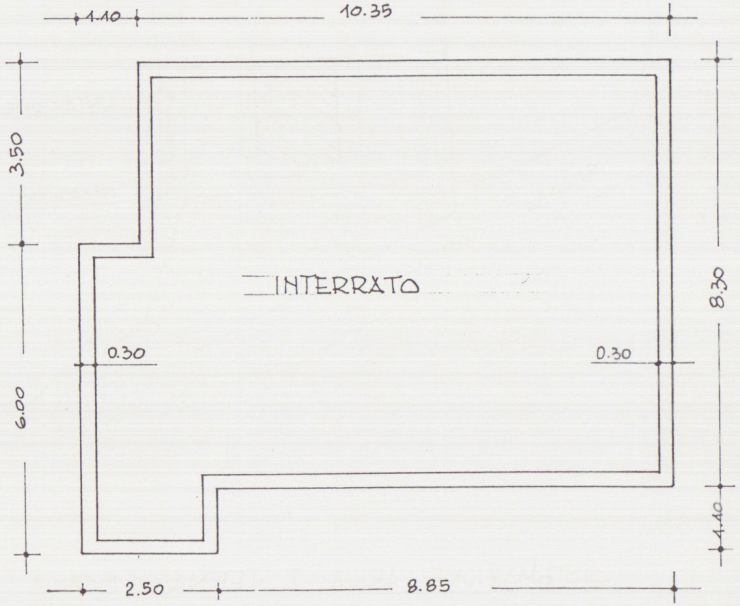
1.10
10.35
3.50
6.00
INTERRATO
0.30
0.30
8.30
1.10
2.50
8.85

PIANTA INTERRATO

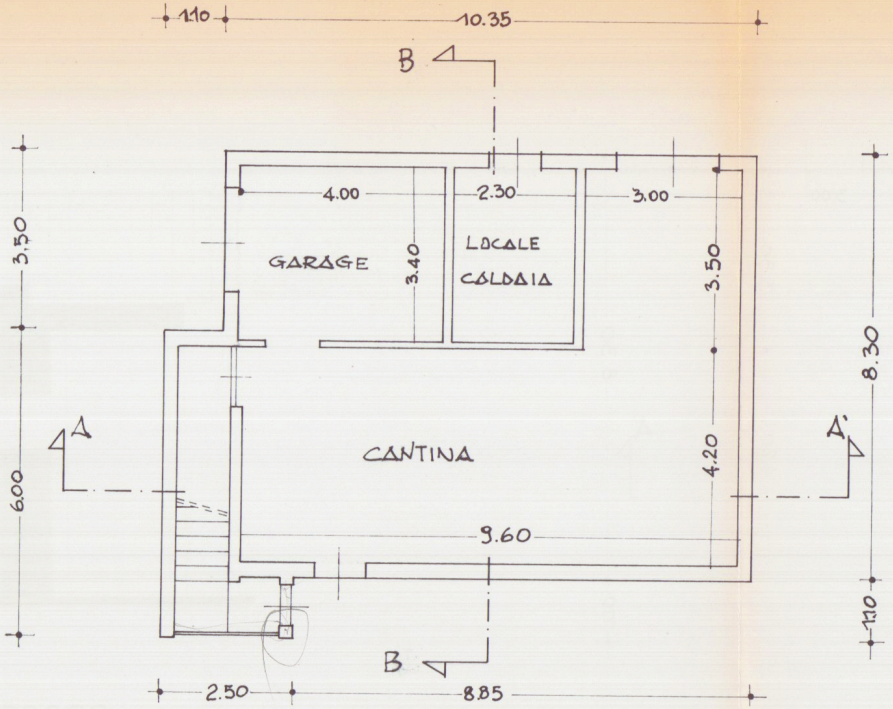
1.10
10.35
B
4.00
2.30
3.00
GARAGE
3.40
LOCALE
CALDAIA
3.50
3.50
8.30
A
A'
CANTINA
4.20
6.00
9.60
1.10
B
2.50
8.85

PIANTA PIANO TERRA

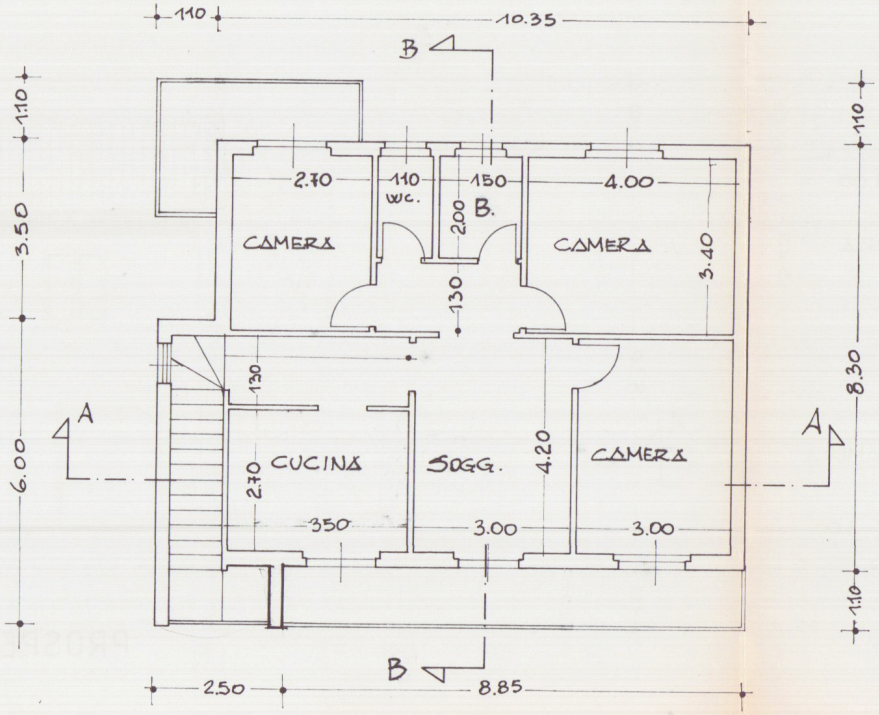
1.10
10.35
B
1.10
3.50
2.70
1.10
W.C.
1.50
4.00
2.00
B.
CAMERA
CAMERA
3.40
1.30
8.30
1.30
A
A
CUCINA
2.70
SOGG.
4.20
CAMERA
6.00
3.50
3.00
3.00
1.10
B
2.50
8.85

PIANTA PRIMO PIANO



PROSPETTO EST

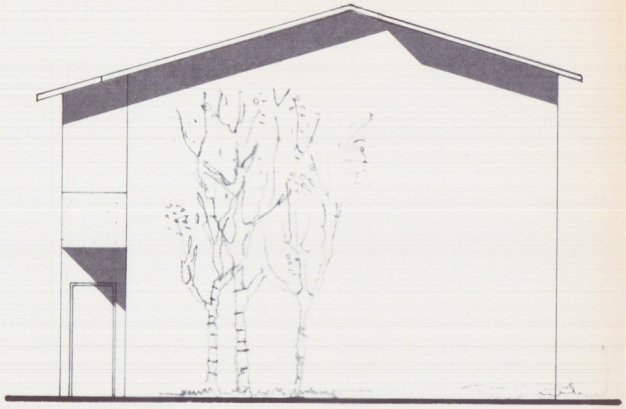

PROSPETTO NORD



PROSPETTO OVEST



PROSPETTO SUD

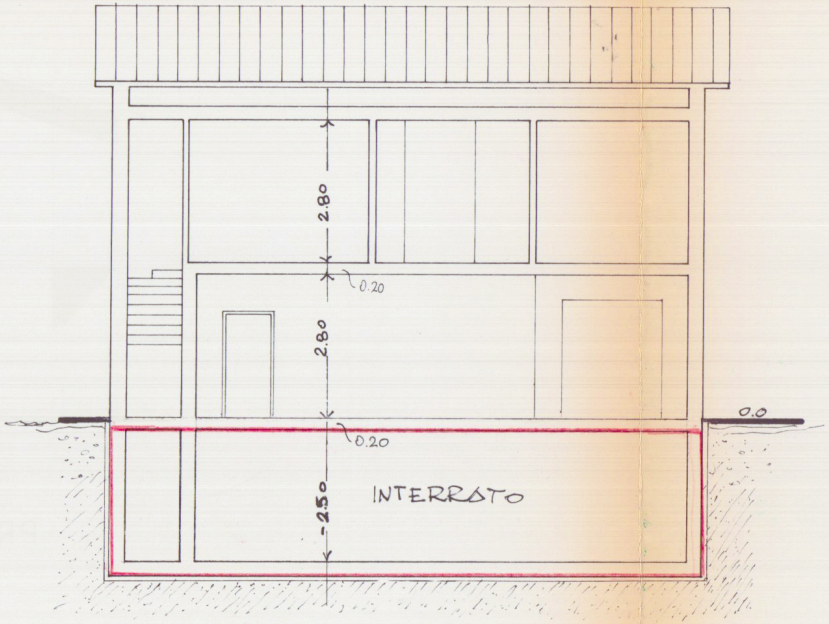
2.80
0.20
2.80
0.20
INTERRATO
-2.50
0.0

SEZIONE A-A

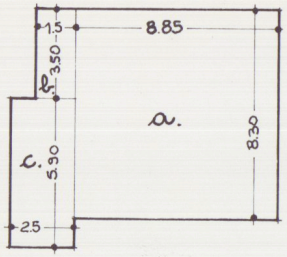
1.5
8.85
3.50
b
a.
8.30
c.
5.90
2.5

a. ml. 8.85 x 8.30 = mq. 73.45
b. ml. 1.50 x 3.50 = mq. 5.25
c. ml. 2.50 x 5.90 = mq. 14.75
Tot. mq. 93.45

mq. 93.45 x h 5.85 = mc. 546.68

SUPERFICI E VOLUME INTERRATO
mq. 93.45 x h. 2.50 = mc. 233.62

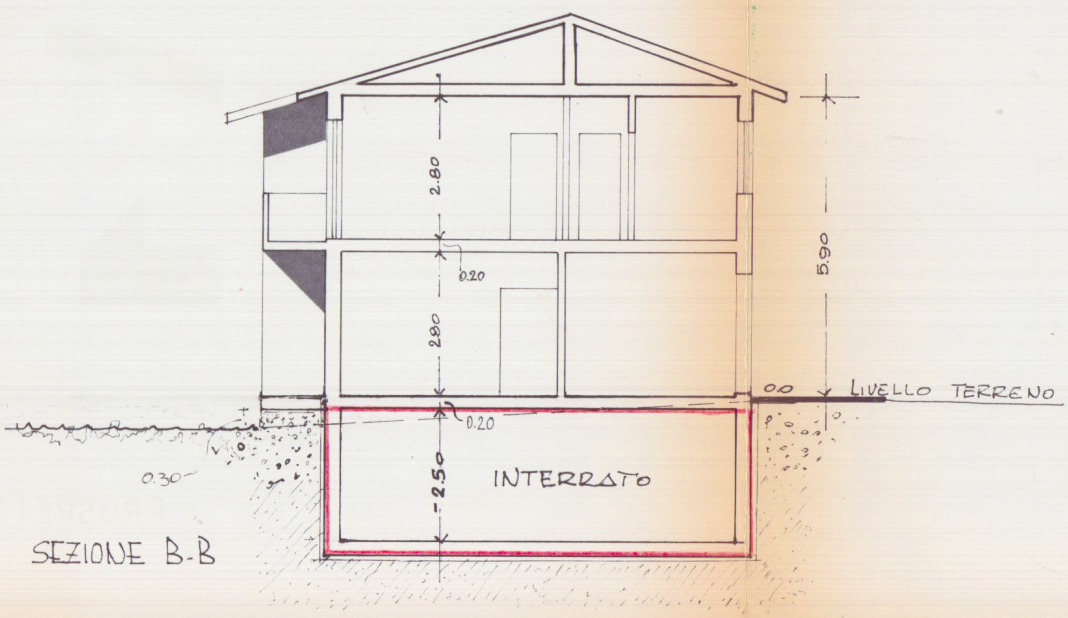
2.80
0.20
2.80
5.90
0.0
LIVELLO TERRENO
0.20
INTERRATO
-2.50
0.30

SEZIONE B-B

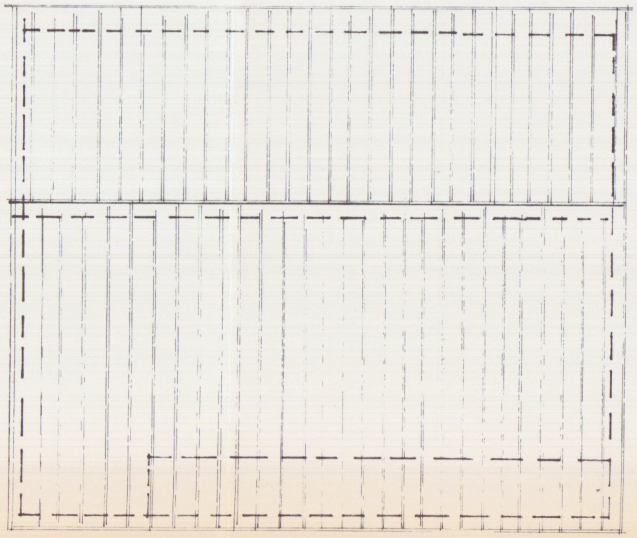PIANTA COPERTURA