**S.T.P**

*Studio Tecnico Professiale*

Geometra *Ivano* *SQUASSONI*

M. di Carrara
v.Fiorillo 9b.
tel. 632611

|  |  |
|---|---|
| *TAV. N.*<br>2 | *PROPRIETA':*<br>TAVARELLI LIVIANA |
| *Dati Tavola:*<br>Piante<br>Sezioni<br>prospetti | *OGGETTO:*<br>Progetto di sopraelevazione di un fabbricato a uso civile abitazione, sito in Marina di Carrara, Viale Monzone n. 41 |

|  |  |  |  |
|---|---|---|---|
| *Dati Catastali:*<br>FG. 89<br>MAPP. 23 | *Varie:*<br>PROGETTO | *Scala:*<br>1 : 100 | *Data:* |

COMUNE DI CARRARA
15 APR. 2003

Vedere tavola del 16/8/03

STRALCIO PLANIMETRICO SCALA 1:1000

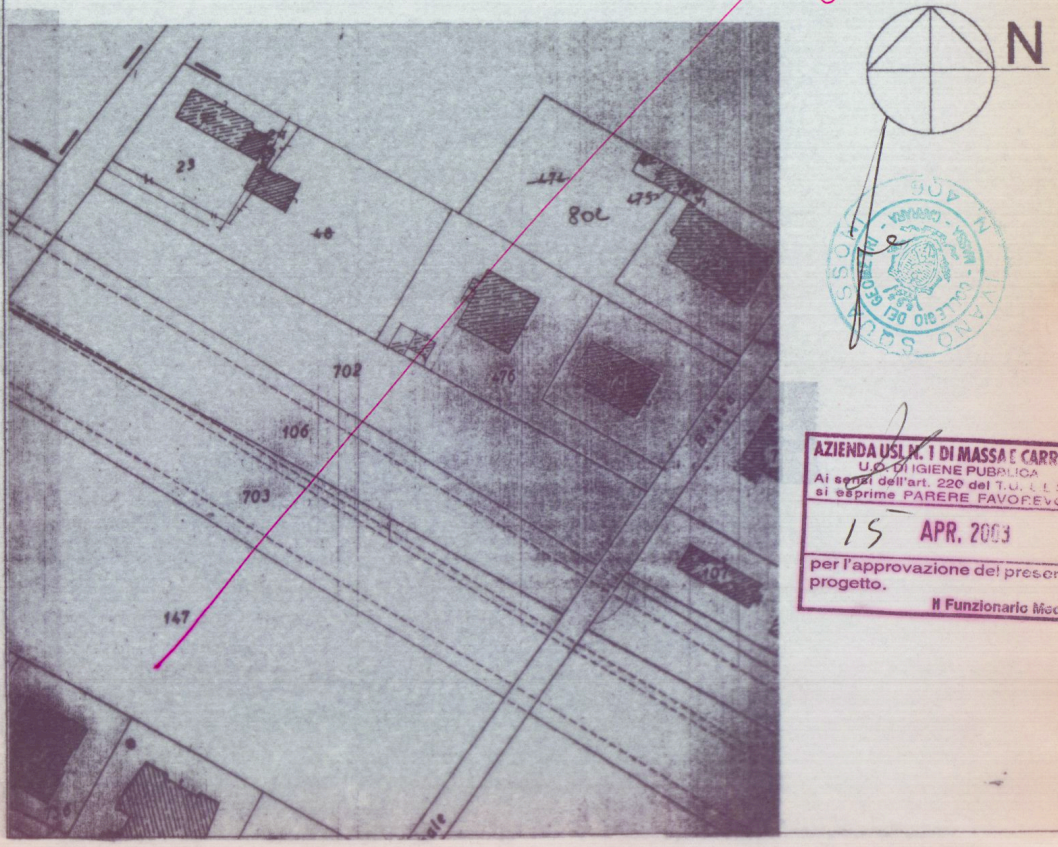
23
40
472
80e
475
702
476
106
703
147
N

406

AZIENDA USL N. 1 DI MASSA E CARRARA
U.O. DI IGIENE PUBBLICA
Ai sensi dell'art. 220 del T.U. L.L.S.S.
si esprime PARERE FAVOREVOLE
15 APR. 2003
per l'approvazione del presente progetto.
Il Funzionario Medico

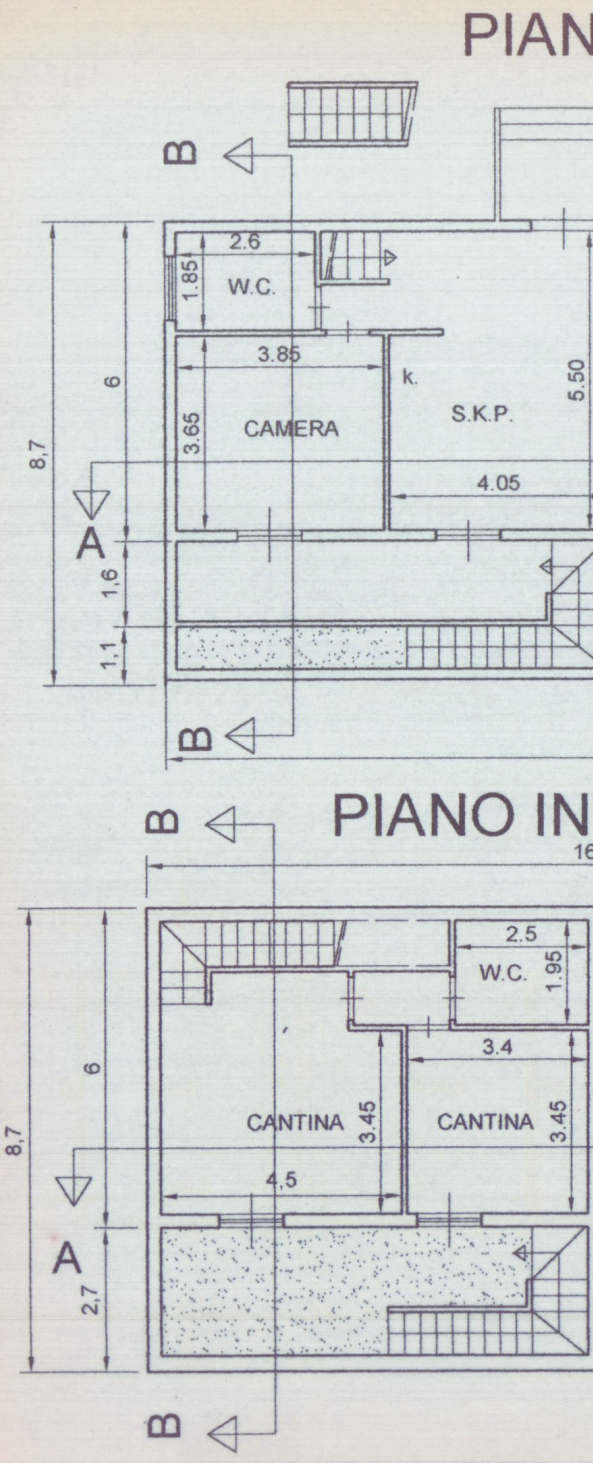
PIAN
B
B
2.6
1.85
W.C.
3.85
k.
6
3.65
CAMERA
S.K.P.
5.50
8,7
4.05
A
1,6
1,1
B
PIANO IN
B
16
2.5
W.C.
1.95
3.4
6
8,7
CANTINA
3.45
CANTINA
3.45
4,5
A
2,7
B

## IO TERRA

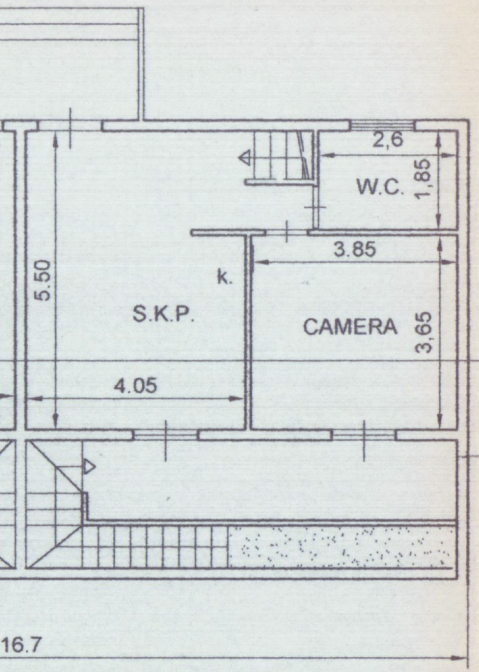
2,6
1,85
W.C.
3.85
5.50
k.
S.K.P.
CAMERA
3,65
4.05
A
16.7

## PIANTA COPERTURA


B
18,7
8.00
A
A
B

## TERRATO

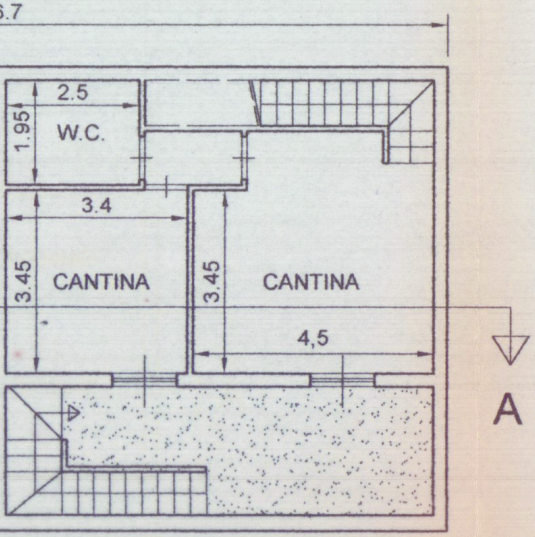
.7
2.5
1.95
W.C.
3.4
3.45
CANTINA
3.45
CANTINA
4,5
A

## PIANO PRIMO

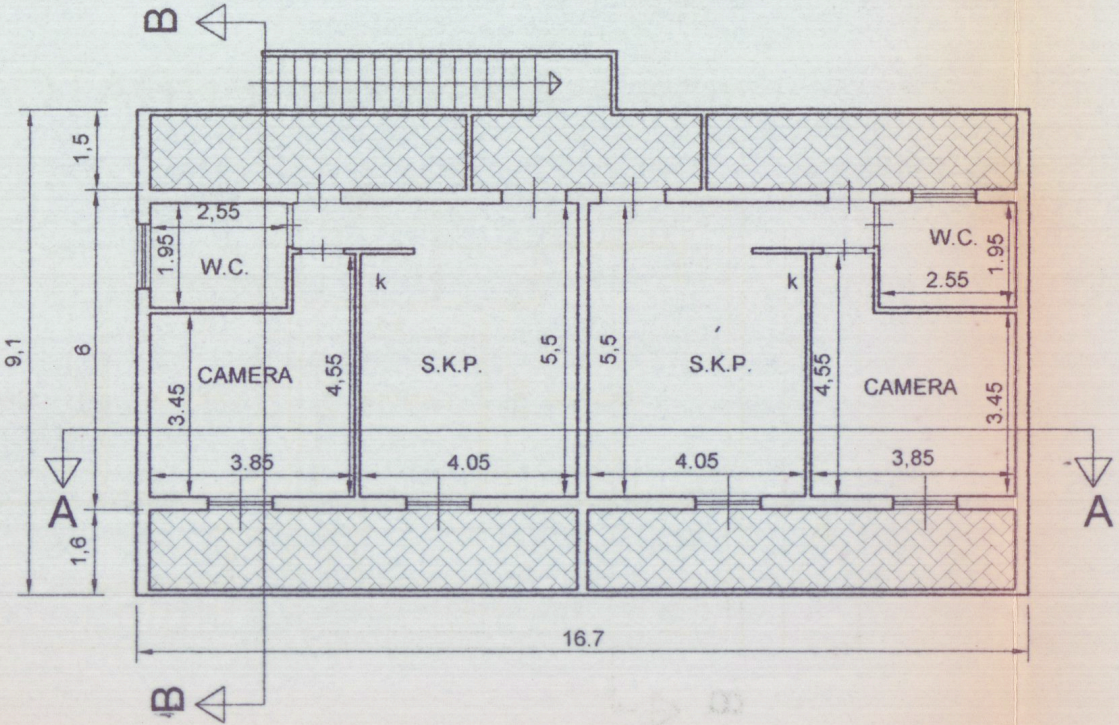
B
1,5
9,1
6
1,6
2,55
1,95
W.C.
k
CAMERA
3,45
4,55
3.85
S.K.P.
5,5
4.05
5,5
S.K.P.
4.05
k
4,55
W.C.
2.55
1,95
CAMERA
3,45
3,85
A
A
16.7
B

## SEZIONE A - A

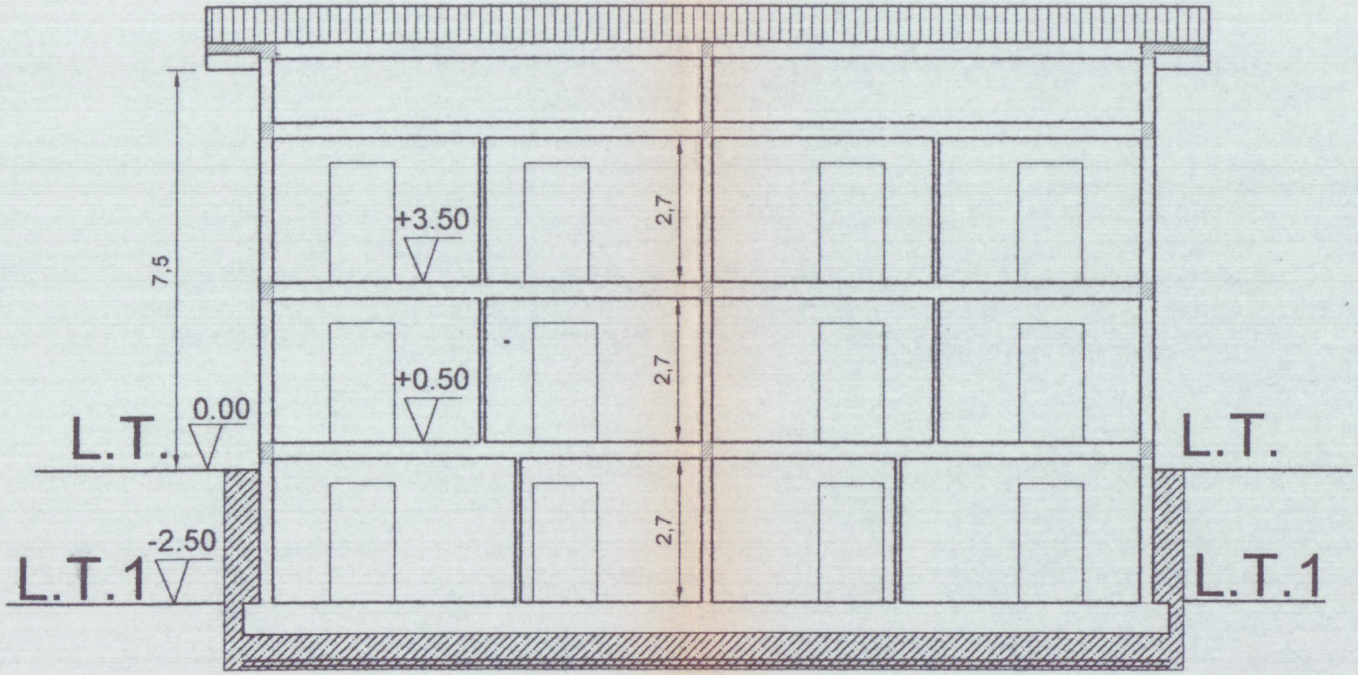
7,5
2,7
2,7
2,7
+3.50
+0.50
0.00
L.T.
L.T.
-2.50
L.T.1
L.T.1

## SEZIONE B - B

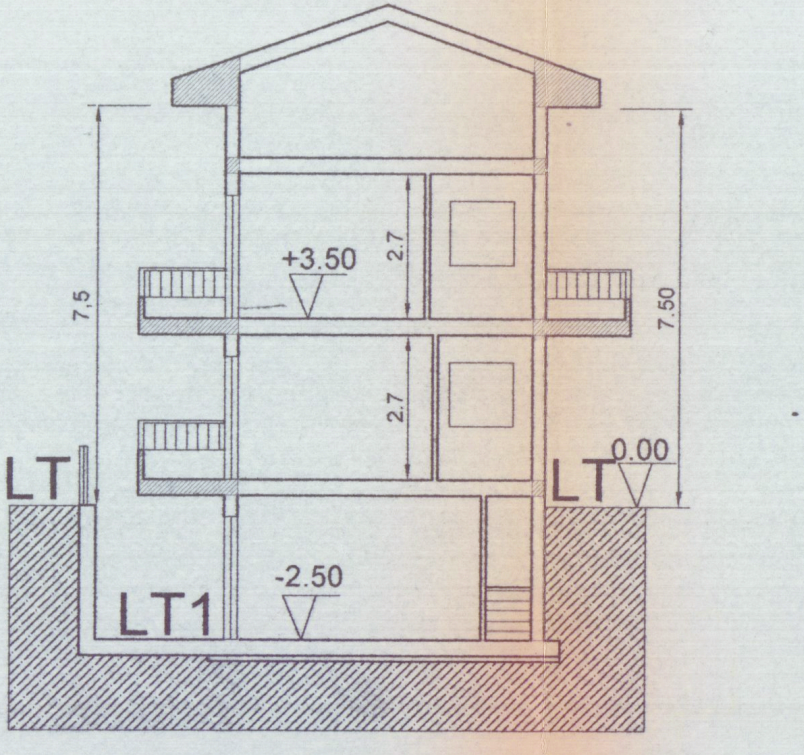
7,5
2.7
2.7
+3.50
7.50
LT
LT
0.00
-2.50
LT1

## PROSPETTO OVEST

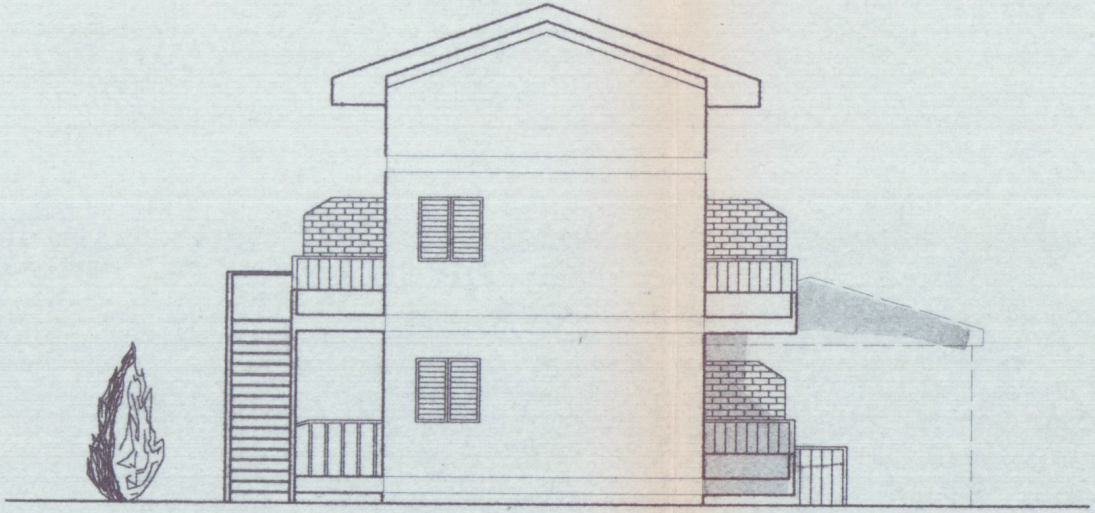

## PROSPETTO EST

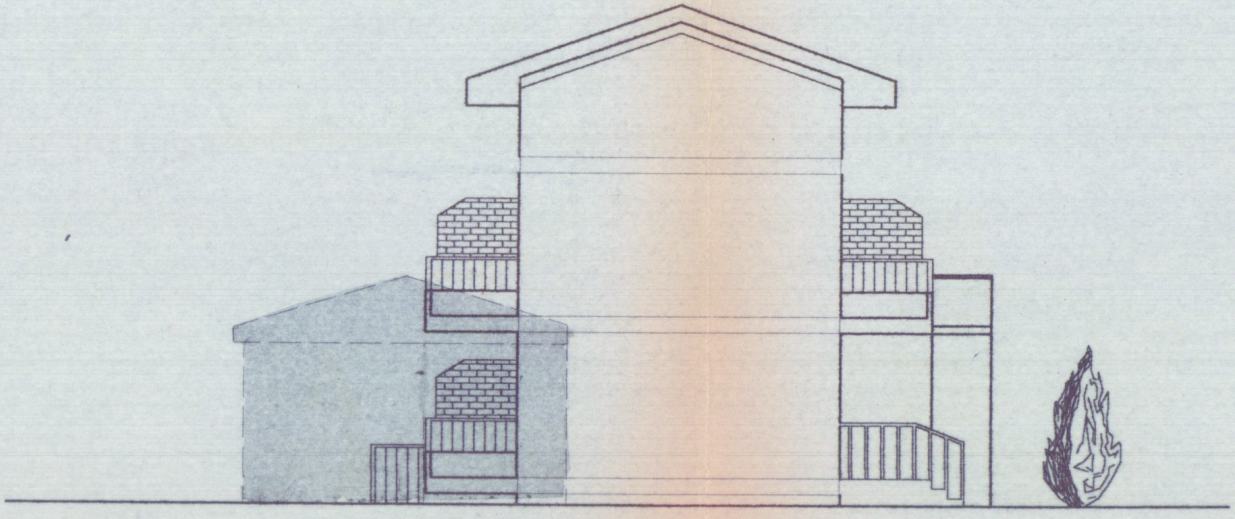

**d) SOTTOCATEGORIA R4**

- manutenzione ordinaria (A
- manutenzione straordinari
- riutilizzo (Art. 11 lettera b);
- trasformazione (Art. 11 lett

- ricomposizione (Art. 12 letter
è contrassegnato da app
ricomposizione non è cumulab
i quali è previsto l'ampliamen
indica il limite percentuale m
seguente tabella :

## PROSPETTO NORD

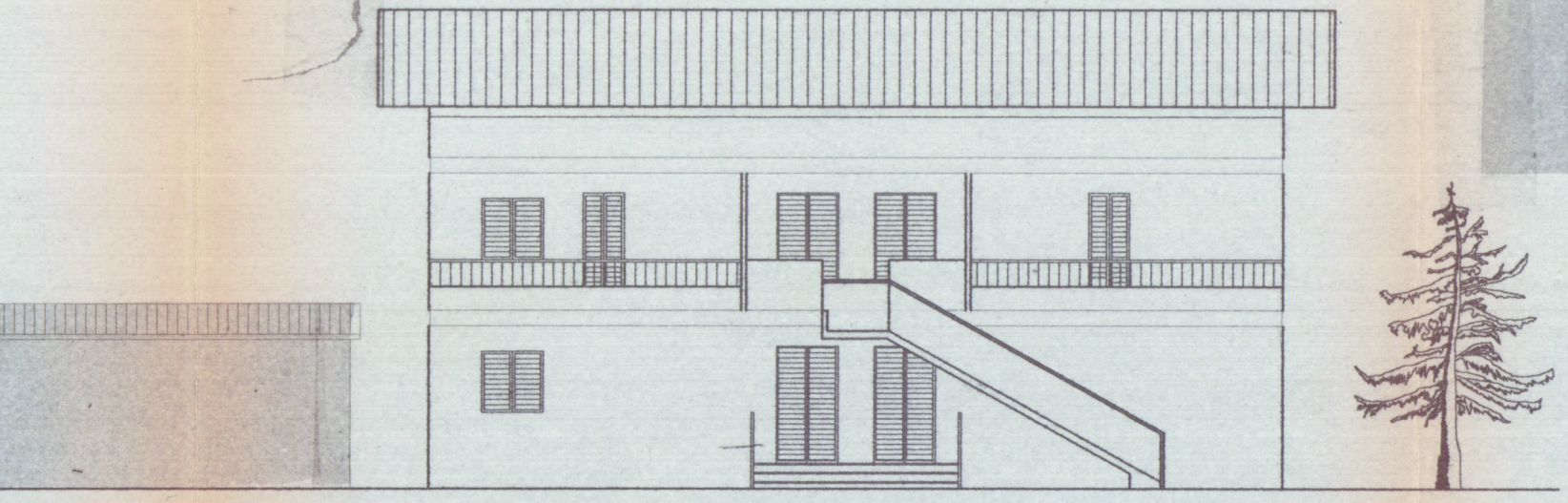

## PROSPETTO SUD

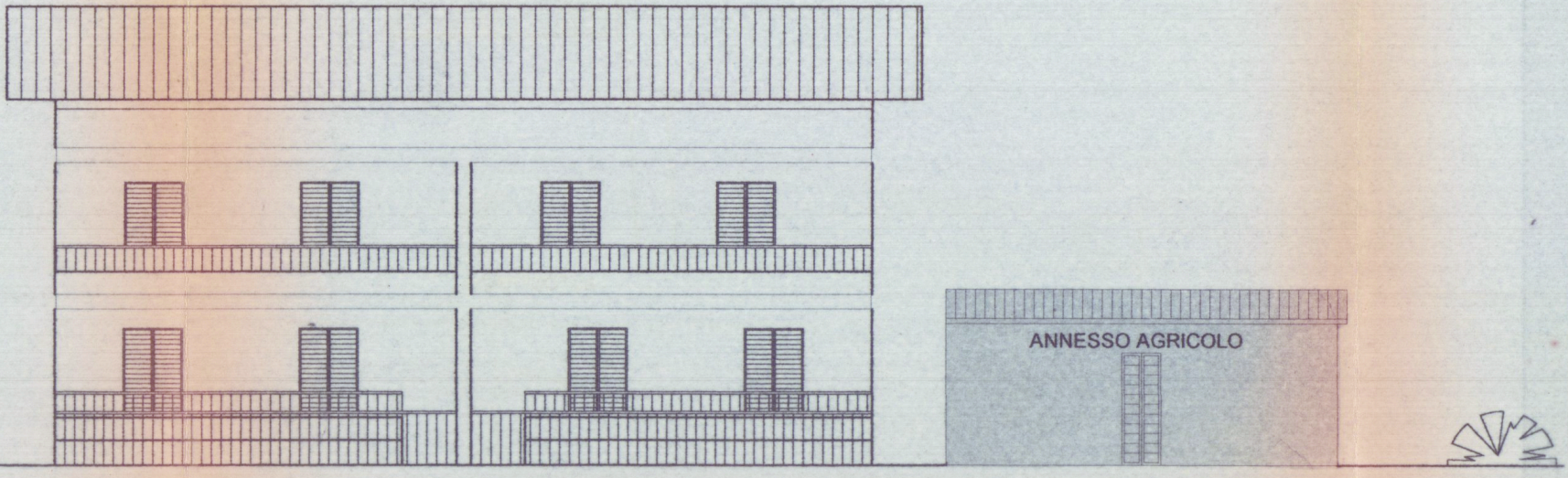
ANNESSO AGRICOLO

rt. 8);
a (Art. 9);

era c);
a b). Nel caso di sopraelevazione l'immobile
osito simbolo grafico. L'intervento di
ile con quello di adeguamento. Gli edifici per
nto sono contrassegnati da un numero che
assimo di aumento della Sul secondo la

PLANIMETRIA GENERALE SCALA 1:500

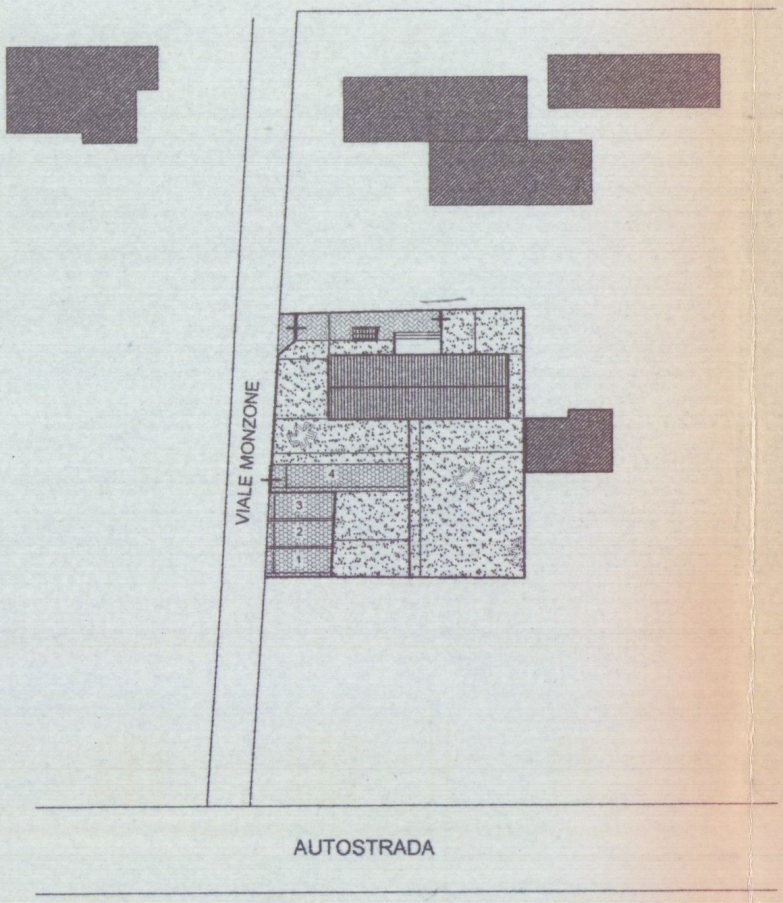
VIALE MONZONE
4
3
2
1
AUTOSTRADA

PLANIMETRIA GENERALE SCALA 1:200

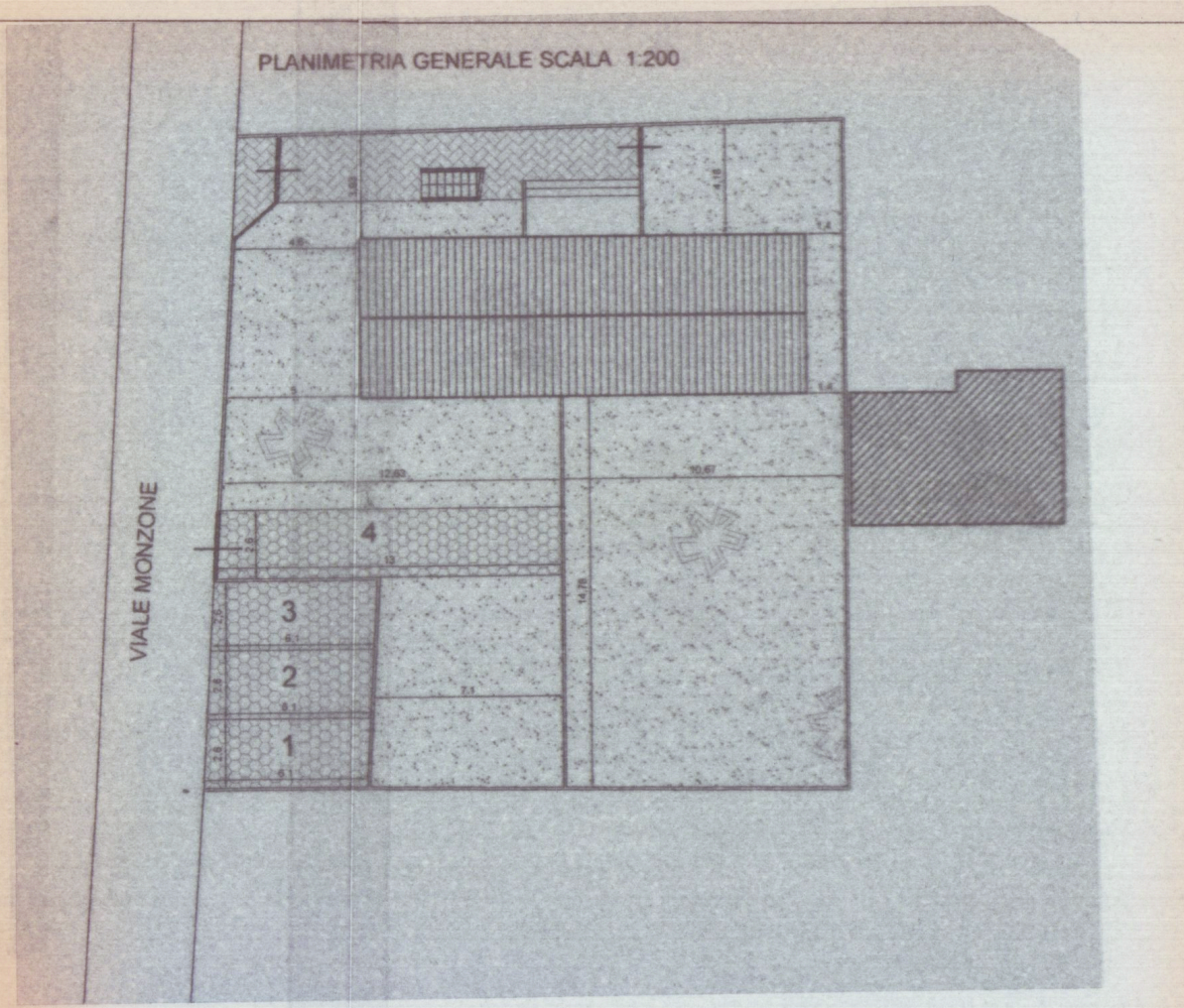
VIALE MONZONE
4
3
2
1

| AMPLIAMENTO MASSIMO DI SUL | N° DI RIFERIMENTO NELLA CARTOGRAFIA IN SCALA 1:2000 DEL REGOLAMENTO URBANISTICO |
|---|---|
| 20% | 16 |
| 30% | 18, 19 |
| 50% | 8, 9 |
| 60% | 20 |
| 70% | 10, 11, 12, 13 14, 15, 21, 22 (obbligo per l'intervento 22 di mantenimento/ripristino del prospetto originario con ampliamento sul retro di non oltre mq 200 di Sul con demolizione degli annessi presenti sul lotto) |
| 75% | 17 |
| 80% | 1, 2, 3, 6 (SOLO P.T.), 7 (SOLO P.T.) |
| 120% | 4, 5 |

# SCHEMA SUPERFICI VOLUMI SCALA 1:200

| DESCRIZIONE | PARZIALI | MQ | H | MC |
|---|---|---|---|---|
| INTERRATO | 6 X 16.7 = | 100.20 | 2.50 | 250.50 |
| FUORI TERRA | 6 X 16.7 = | 100.20 | 7.50 | 751.50 |
| TOTALE | MQ 200.4 | MC 1.002,00 | | |
| VOL. ESISTENTE | | 372.46 | | |
| VOL. IN AMPLIAMENTO F.T. | | 629.54 | | |



## SCHEMA SUPERFICI PARCHEGGI

| N | PARZIALI | MQ |
|---|---|---|
| 1 | 2.6 X 6.1 = | 15.86 |
| 2 | 2.6 X 6.1 = | 15.86 |
| 3 | 2.6 X 6.1 = | 15.86 |
| 4 | 2.6 X 13 = | 28.69 |
| TOT. MQ 76.27 | | |