MARCO ANDREONI
Architetto
Albo degli Architetti Massa Carrara n° 387
C.so Rosselli n°9 Carrara (MS).
C.F. NDR MRC72D24B832O

Comune di Carrara
NUMERO DI BUSTA/ANNO

UBICAZIONE:
Loc. Avenza Via Marina
Foglio 90 mapp. 170-171

COMUNE DI CARRARA / 5 AGO. 2009

PROPRIETA':
Bonamini Vezio nato a Carrara (MS) 08/05/1953 C.F : BNMZNE53E08B832W

TITOLO DEL PROGETTO:
Variante al Permesso di costruire n° 37/07

Costruzione fabbricato ad uso civile abitazione "Disciplina del centro edificato" Integrazione urbana - art. 9 N.T.A. " definizione degli interventi urbanistici "

TAVOLA
1

Veelle modo tavola

TIPO DI ELABORATO
Planimetrie :stato di progetto
Scala 1:1000

DATA

Firma della proprieta'

Firma del progettista

Architetto MARCO ANDREONI n. 387 Sezione A/a Prov. MASSA CARRARA

SPAZIO RISERVATO ALL'UFFICIO

INFORMATIVA SULLA PRIVACY D.LGS. 196/2003 Le informazioni contenute nei seguenti elaborati tecnici, che precedono eventuali allegati, sono riservate ad uso esclusivo del destinatario. Persone diverse da quest' ultimo non possono copiare, riprodurre o diffondere questi elaborati: qualsiasi utilizzo non autorizzato dello stesso è vietato e potrebbe costituire reato. In caso di errore e/o ritrovamento degli stessi, La invitiamo a non leggerlo, dandone gentilmente comunicazione al mittente. Tutti i diritti di riproduzione ed uso dei seguenti elaborati grafici sono riservati esclusivamente a **Studio di Architettura Marco Andreoni, via Rosselli, n°9 Carrara (MS)**. Lo sfruttamento indebito e/o la riproduzione parziale o totale di essi sarà perseguibile secondo i termini di legge vigenti.

Timbro relativo al rilascio del provvedimento

Parametri urbanistici

SUL max = esistente + 0,30 mq./mq.
Uf = 0,35 mq./mq.
Sp >= 25 %
H max 10,00 ml.
Np max = 3
Distanza da strade >= 7,0 ml.
Distanza dai confini >= 5,0 ml.
Distanza dai fabbricati >= 10,0 ml.

Parametri di progetto

Sup. territoriale 1580 mq.
SUL 669,09 mq. < SUL max
Sp 1374,15 > 25 %
H max 10,00 ml.< 10,00 ml.
Np max = 3
Distanza da strade >= 7,0 ml.
Distanza dai confini >= 5,0 ml.
Distanza dai fabbricati >= 10,0 ml.

N°	Snr (mq.)	Sc (mq.)	Sul (mq.)	H. (ml.)	Vol. (mc.)
1	----	97,76	97,76	3,15	307,94
2	----	27,51	27,51	3,15	86,65
3	----	97,76	97,76	3,15	307,94
4	----	----	97,76	3,10	303,05
5	----	----	27,51	3,10	85,28
6	----	----	97,76	3,10	303,05
7	----	----	97,76	3,10	303,05
8	----	----	27,51	3,10	85,28
9	----	----	97,76	3,10	303,05
10	97,76	----	----	0,65	63,54
11	14,49	----	----	0,65	9,42
12	97,76	----	----	0,65	63,54
13	145,18	----	----	2,70	----
Vano scale	----	29,70	----	----	297,00
P	190,90	----	----	----	----
Tot.	368,21	252,73	669,09		2518,79

Schema volumi e superfici utili 1:200

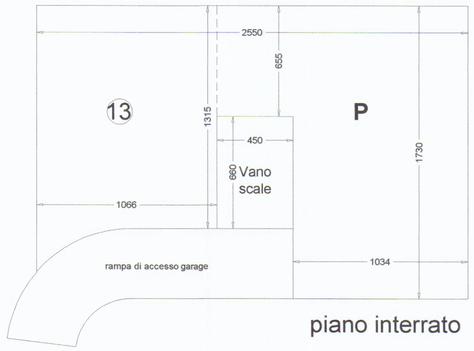

piano interrato

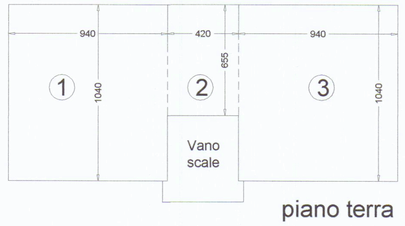

piano terra

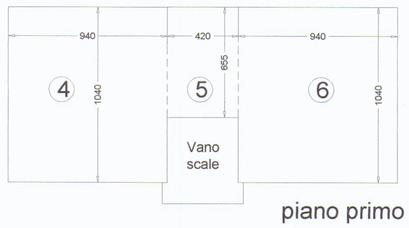

piano primo

piano secondo

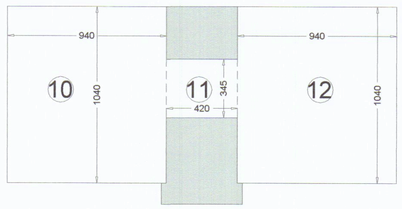

piano sottotetto

Volume totale fabbricato 2518,79 mc.
SUL totale fabbricato 669,09 mq.
Sup. parcheggi 283,22 mq. > 251,88 mq. (1/10 vol. fabbricato)
N° 12 posti auto > 10,04 posti auto (Nta 1,5 posti/ 100,0 mq. sul)

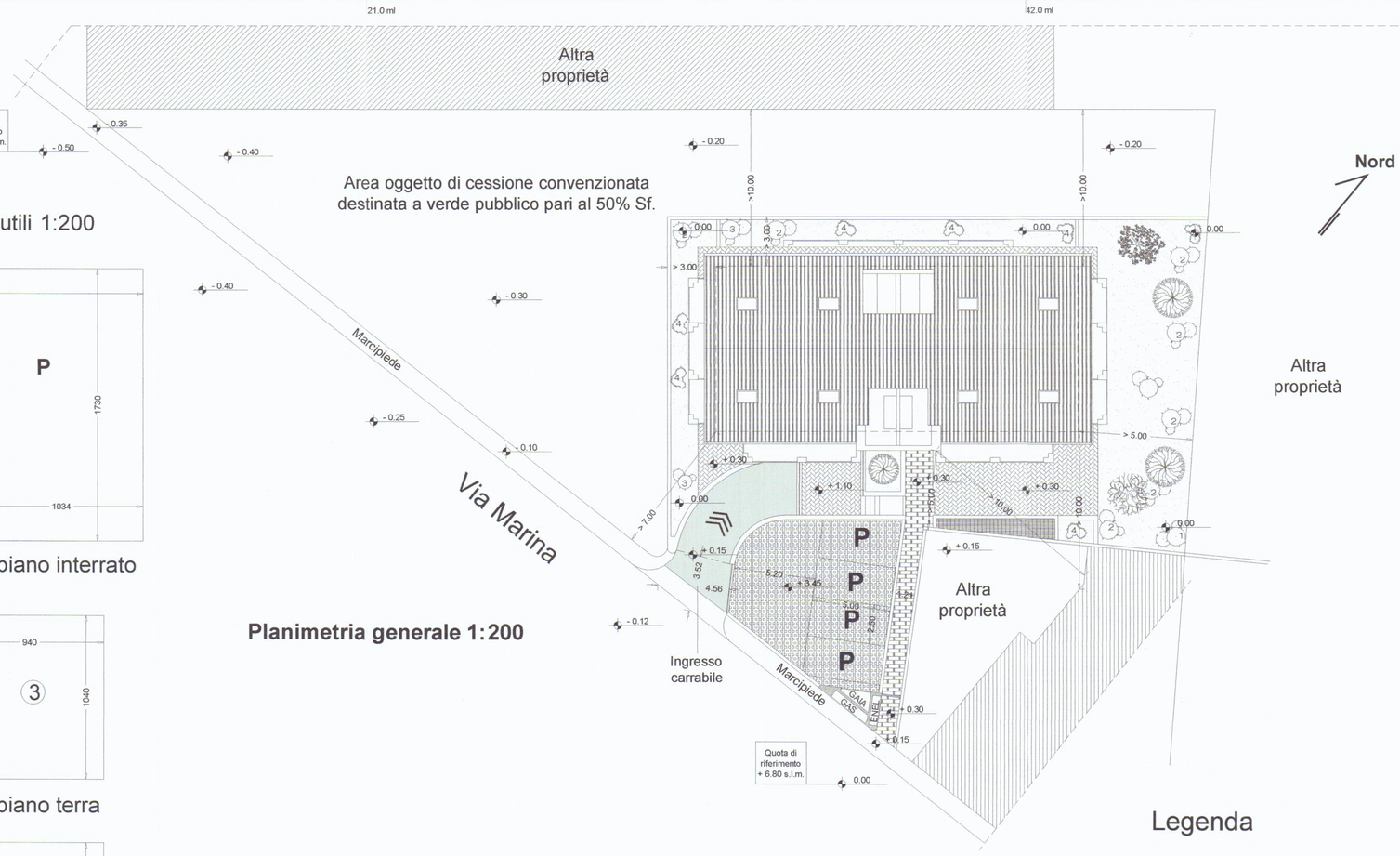

Planimetria generale 1:200

Estratto mappa catastale fg. 90 scala 1:1000

Confini di proprietà

Legenda

P Area parcheggio

Superficie permeabile

Pavimentazione posti auto da realizzarsi con masselli autobloccanti drenanti al 50%

Pavimentazione di accesso realizzata con masselli autobloccanti

Pavimentazione marciapiedi in gres porcellanato

Viabilità di accesso privata realizzata in cls grezzo

Area oggetto di cessione convenzionata pari al 50% Sf

Essenze verdi - ARBUSTI

1 Berberis vulgaris (Art.G.06)

2 Cotoneaster (Art.G.07)

3 Lavandula Spica (Art.G.08)

4 Corbezzolo (Art.G.12)

Essenze verdi - ALBERATURE

Salix Alba Babylonica (Art.G.10)

Tiglio (Art. G.11)

Acer Platanoides Royal Red (Art....)