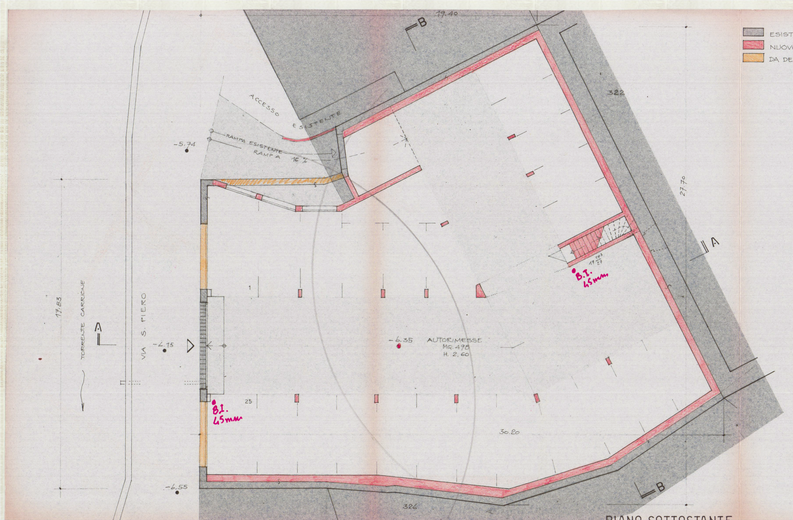

PIANO SOTTOSTANTE

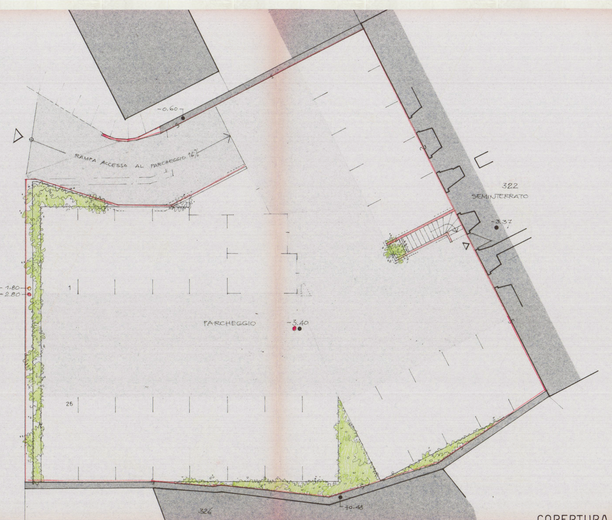

COPERTURA

ESTRATO PLANIMETRIA CATASTALE
FF. 60
SCALA 1:2000

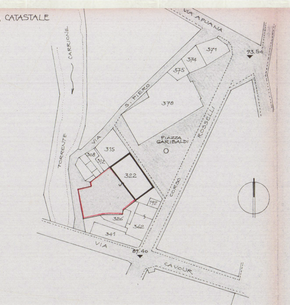

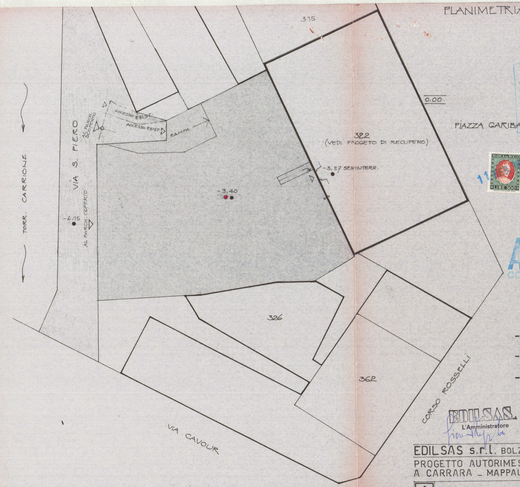

CONTI CORRENTI POSTALI
ATTESTAZIONE
di avvenuto versamento di L. 16.1.600,=
Lire CARDONA GIANFRANCO RINALDO N.°
sul C/C N. 153007 B.R.L. - CERMI C.COPIAIA - MOR. ROMA CONTO RIBALTATO
eseguito da EDILSAS S.r.l.
via GAISMAIR, 17
CAP 39100 Località BOLZANO
addì
CASTELFIORITANO SIGMUNDSKRON
UFFICIALE POSTALE
Mod. 896 - 1981
Bollettario 1984
Mod. progresso

PIANTA PIANO TERRA 1:100

Approvato dal Ufficio sia condizionat. indicazioni prescrizioni strutturaes
Bolz. lì 11 FEB. 1981
L'ING. CAPO
DOTT. ING. Ac. BAZZI
Alto Adige Amministr. Comunale

APPROVATO
11 FEB. 1981

SUPERFICIE DEL LOTO, 322 = m² 909
SUPERFICIE EDIFICIO: 1.24.50 x 14.80 = m² 362.60
H. EDIFICIO: 15.50 + 18.10 = m 16.35
VOLUME EDIFICIO: 362.60 x 16.35 = m³ 5.146
SUPERF. AREA SCOPERTA: 909 - 363 = m² 546
VOLUME TOT. COSTRUZIONE INTERRATA:
m² 362 x 1.2.75 = m³ 1.613
SUPERF. NUOVA PIANO INTERRATO = m² 478

EDILSAS s.r.l.
L'Amministratore

7 OTT. 1980

EDILSAS s.r.l. BOLZANO, VIA GAISMAYR 17
PROGETTO AUTORIMESSE E PARCHEGGIO IN VIA S.PIERO
A. CARRARA _ MAPPALE 322, F.° 40 _ 1:100

1 PIANTE E PLANIMETRIE

SETTEMBRE 1980