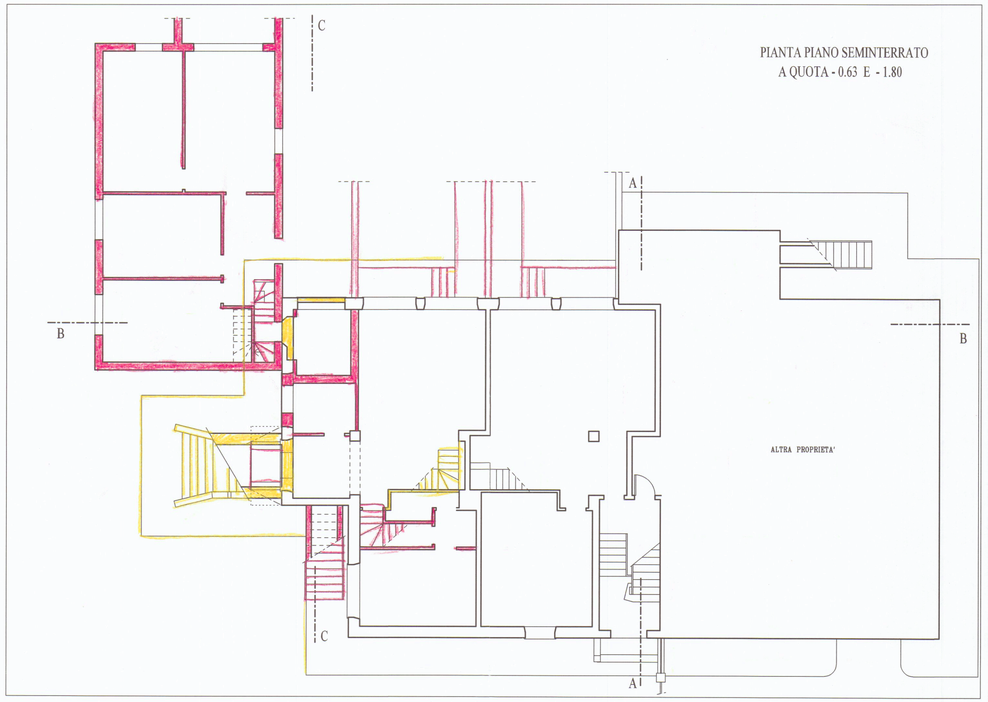

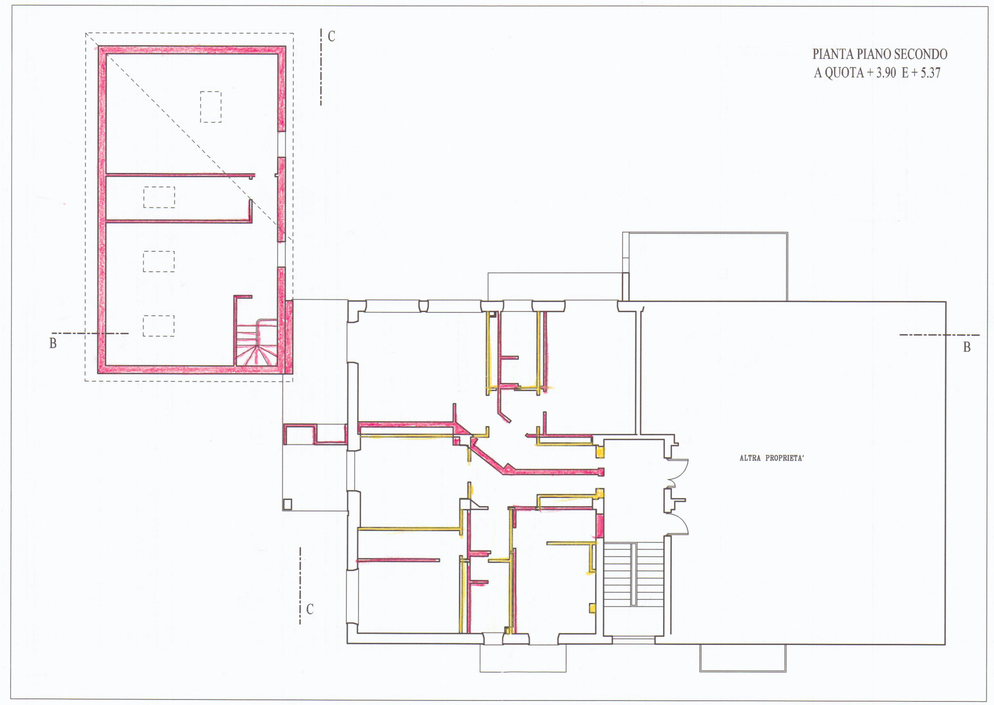

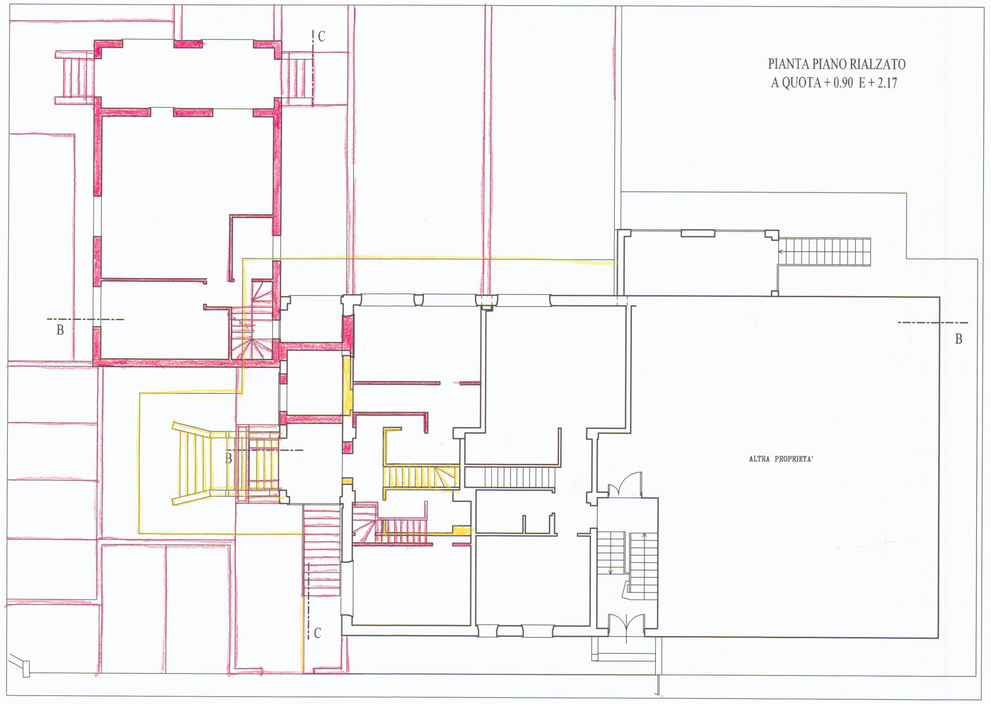

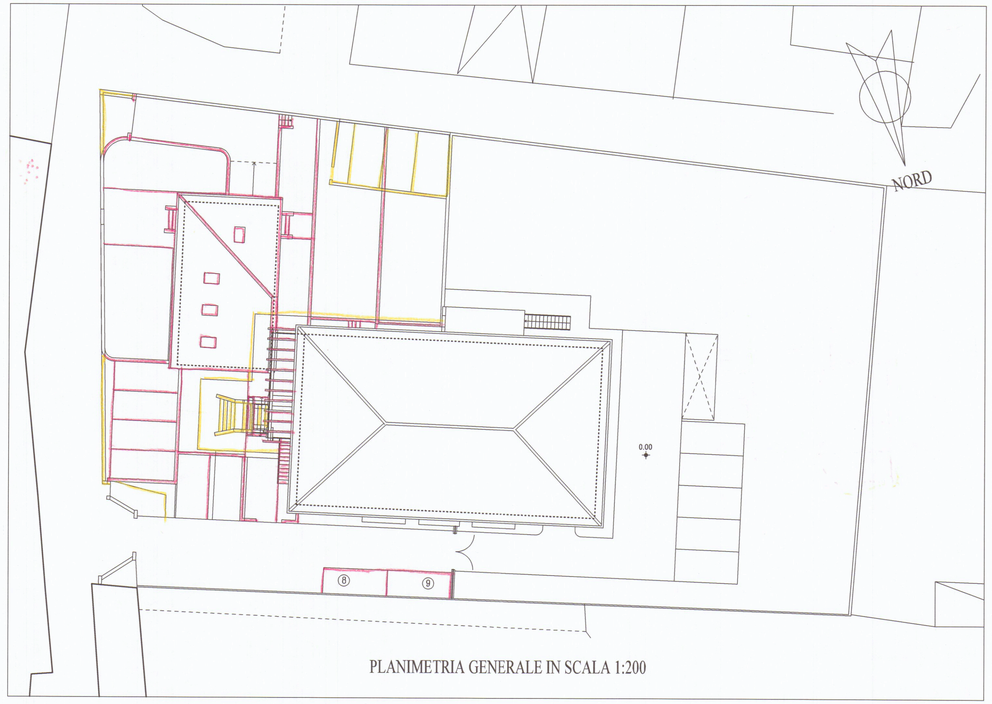

PLANIMETRIA GENERALE IN SCALA 1:200

COMUNE DI CARRARA

COMUNE DI CARRARA
22 AGO. 2006

PROGETTO DI RISTRUTTURAZIONE ED AMPLIAMENTO DI UN EDIFICIO RESIDENZIALE IN LOCALITA' GILDONA VIA VIGNALETTO

N.C.E.U. FOGLIO N. 71 - MAPPALE N. 545

RAFFRONTO

PLANIMETRIA IN SCALA 1:200

PIANTE IN SCALA 1:100

APPROVATO

PROGETTISTI

Dott. Arch. A. G. POLI

Dott. Angelo Poli
Architetto
N. 168 Ordine Architetti - SP

Dott. Arch. P. MAZZONI

PIERO MAZZONI
Architetto
N. 16 Ordine Architetti - SP

PROPRIETA'

AURORA S.R.L.

AURORA S.R.L.

COMUNE DI CARRARA
SETTORE URBANISTICA
Approvato dal Dirigente alle condizioni indicate nel permesso di costruire
n° _____ del _____
elaborato grafico T. 4/L assemblato dal Nucleo Valutazione del 20/10/06
Il Responsabile del Procedimento
(Ing. Claudio)

ELABORATO N.

4

APRILE 2006

AGG. AGOSTO 2006