Aerofotogrammetria scala 1:2000

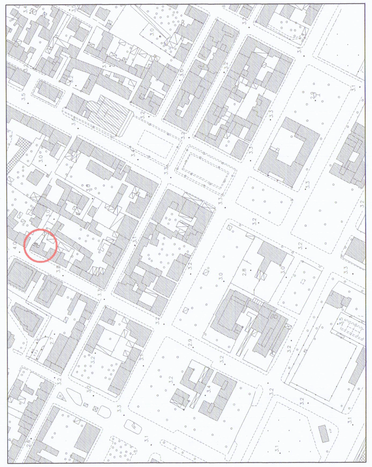

TAVOLA UNICA

COMUNE DI CARRARA
provincia di Massa Carrara

ESTRATTO DI PLANIMETRIA CATASTALE — SCALA 1:1000

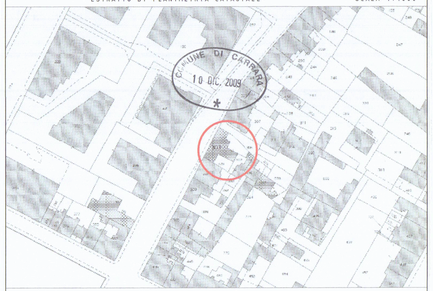

:Denuncia di Inizio Attività per opere interne di Manutenzione Straordinaria

:Fabbricato sito in marina di Carrara, Via Nazario Sauro n.59

:DISTINTO AL N.C.E.U. FG 103 MAP LE 303 sub 10-11

:Proprietà « Trybim S.a.s.

:Progettista « Arch. Cristiano Bonvini
Viale Domenico Zaccagna, 13 - 54036 Marina di Carrara
tel. 0585-626252 fax. 0585-859206

Architetto 316 Sezione A/a BONVINI Cristiano

STATO DI PROGETTO
STATO VARIATO
RAFFRONTO

PIANTA PIANO SECONDO
SEZIONE A-A E B-B
SCALA 1:100

via Nazario Sauro

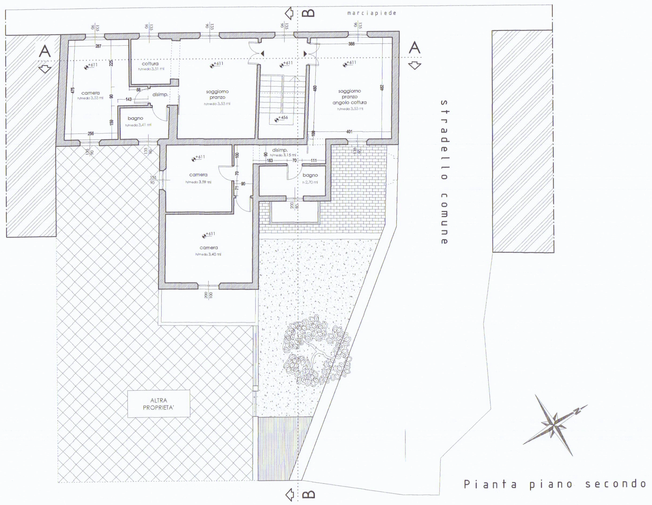

Pianta piano secondo

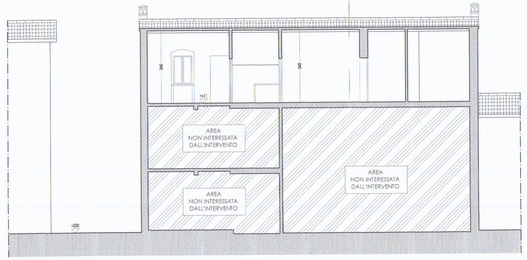

Sezione A-A

Sezione B-B

STATO DI FATTO

via Nazario Sauro

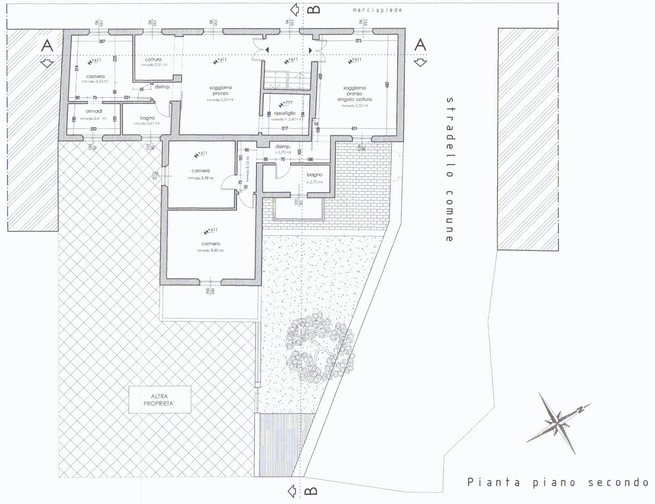

Pianta piano secondo

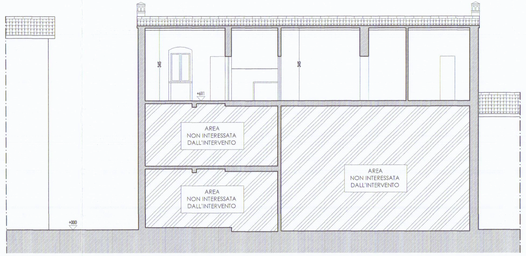

Sezione A-A

Sezione B-B

STATO VARIATO

via Nazario Sauro

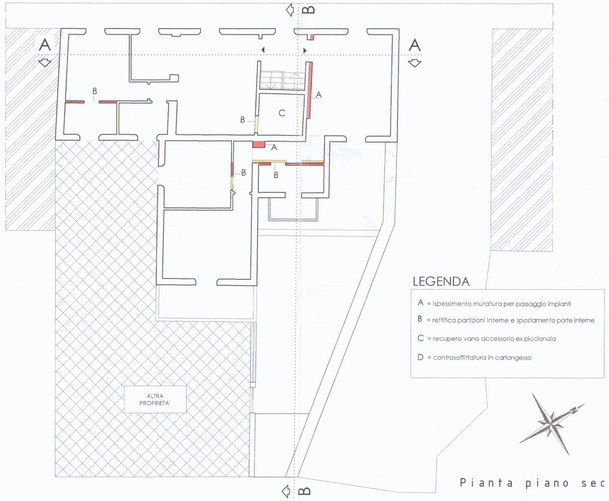

LEGENDA

A = ispessimento muratura per passaggio impianti

B = rettifica partizioni interne e spostamento porte interne

C = recupero vano accessorio ex piccionaia

D = controsoffittatura in cartongesso

Pianta piano secondo

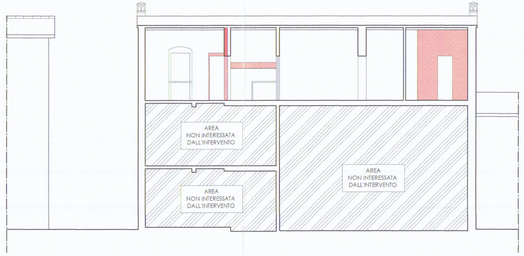

Sezione A-A

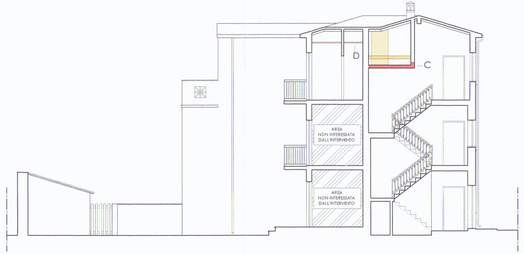

Sezione B-B

SOVRAPPOSTO