STUDIO DI ARCHITETTURA
architetto Andrea Morelli
Carrara via Trento 6 tel.0585\316072

Commitente: Nicolai Marco
c.f.

COPIA PER IL COMUNE

Localita': Comune di Carrara
Frazione Noceto

REGIONE TOSCANA
Provincia di Massa Carrara
Ufficio del Genio Civile
Ufficio Tecnico Amministrativo
Pratica n. 629
28 LUG. 1994

Foglio 16 Mappale 624

Lavori: Costruzione Casa
di Civile Abitazione

P.R.G.C.: Zona edilizia di Espansione

Disegni in Scala 1:100

il Progettista

il Proprietario
Marco Nicolai

COMUNE DI CARRARA
STRALCIO CATASTALE
SCALA 1:2000

FOGLIO 16 MAPP. 624

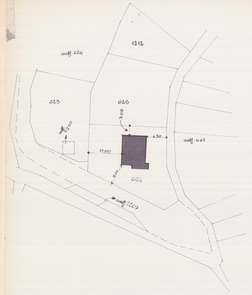

P.R.G. C. vigente
"zona edilizia di espansione"
ad 8.00 dai confini ed a 10 tra fabbricati
1.00 mc = mq

PIANTA DELLA COPERTURA

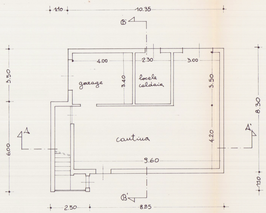

PIANTA PIANO TERRA

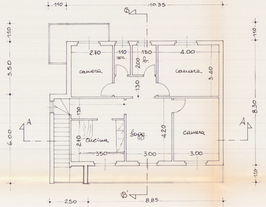

PIANTA PRIMO PIANO

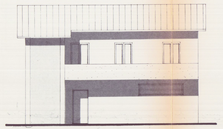

PROSPETTO EST

PROSPETTO NORD

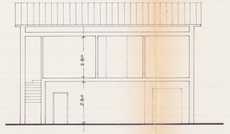

SEZIONE A-A

a. ml. 8.85 x 8.30 = mq. 73.45 +
b. ml. 1.50 x 5.50 = mq. 8.25 +
c. ml. 2.50 x 5.90 = mq. 14.75 =
tot mq 93.45 x h 5.85 = mc. 546.68

PROSPETTO OVEST

PROSPETTO SUD

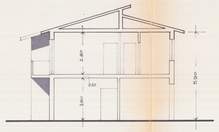
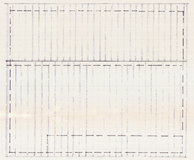
SEZIONE B-B