RISTRUTTURAZIONE FABBRICATO RURALE

UBICATO AD AVENZA - proprietà mapp. n°388 375 f. n° 91

COMUNE DI CARRARA

TAV 1 DITTA: COPPELLI FRANCO

esistente

piante prospetti sezione

Approvato dal Sindaco alle condizioni indicate in data 16/VIII/2003

IL DIR. DARP

APPROVATO

16 LUG. 2003

TOGLIERE VINCOLO mappale 388 (parte)

planimetria catastale

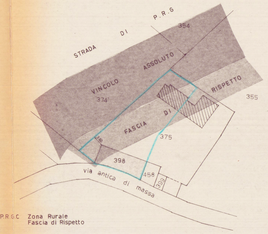

P.R.G.C. Zona Rurale
Fascia di Rispetto

SCHEMA SUPERFICI IN APPLICAZIONE L.R.

sup. A = B

p.t.	K 3.00 x 2.30	=	6.90
	S 14.95 + 5.65) x 2 x 4.60	=	24.38
	WC 1.10 x 2.50	=	2.75
p.t.	C 3.60 x 2.30	=	8.28
	C 4.00 x 3.60	=	14.40
	WC 1.90 x 4.00	=	7.60
	TOTAL sup. netta		64.31

SCHEMA VOLUMETRICO

a	5.77	x	4.72	=	27.23
b	7.00	x	5.55	=	38.85
c	5.77	x	4.72	=	27.23
	TOT 93.31	x	n. 6.00	=	mc 559.86

Volume Progetto = Esistente

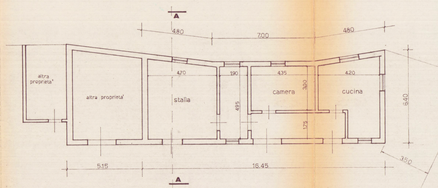

pianta piano terra

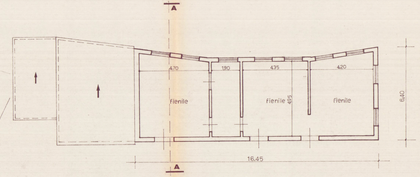

pianta piano primo

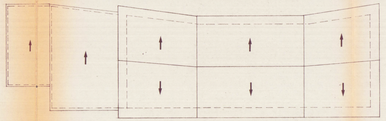

pianta copertura

prospetto nord

prospetto ovest

prospetto sud

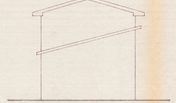

prospetto est

sezione A-A