studio arredamento progettazione

geom. mauro gianarelli

BONTEMPO FRANCESCO

SOM. LEBBIA 8 BIS MAPP. 9581/a 9580/a

CONDONO EDILIZIO

scala	scala disegno	tavola
1:2000 1:500 1:100		1
data: 16 SETTEMBRE 1986		

COMUNE DI CARRARA
ELABORATO GRAFICO
ALLEGATO ALLA CONC. ED.
ENCAPIATA IN CANCELLERIA
L. N° ed ORE 29.5.86

COMUNE DI CARRARA
UFFICI URBANISTICA

Approvato dal Sindaco alla condizione indicata sulla concessione edilizia n. 506 del 17-12-87
Dirigente Arch. Urbanistica
Arch. Pasquale Bagni

PLANIMETRIA CATASTALE SCALA 1:2000

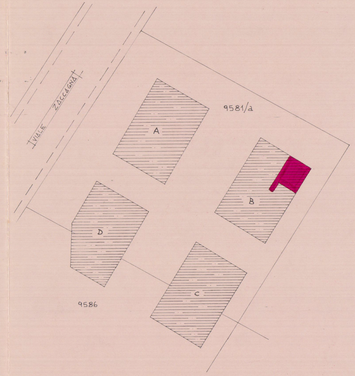

SVILUPPO PLANIMETRICO SCALA 1:500

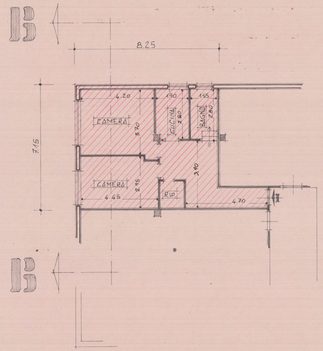

PIANTA PIANO SEMINTERRATO

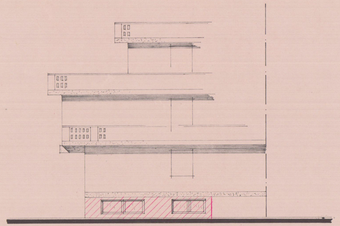

PROSPETTO NORD-EST

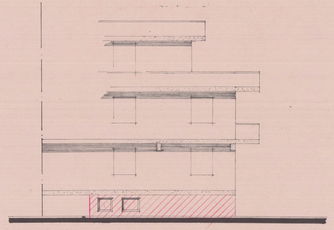

PROSPETTO SUD-EST

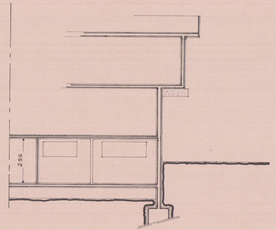

SEZIONE B-B

CALCOLO DELLE SUPERFICI

SUPERFICE DI CALPESTIO

		mq
INGRESSO	[(4.70 × 1.40) + (1.80 × 0.50) + (4.25 × 2.20)]	13.22
RIPOSTIGLIO	(1.35 × 1.50)	2.02
CAMERA	[(3.50 × 2.95) + (2.60 × 0.80)]	12.70
CAMERA	[(3.70 × 3.70) + (4.00 × 0.50)]	15.69
CUCINA	(2.80 × 1.90)	5.32
BAGNO	(2.80 × 1.55)	4.34
	TOT.	53.29

SUPERFICE COPERTA

		mq
	[(8.25 × 7.15) + (2.80 × 1.40)]	62.91
	TOT.	62.91

CALCOLO VOLUME

		mc
	(62.91 × 2.75)	173.00
	TOT.	173.00