2 SOLUZIONE

APPROVATO

CONTROLLATO IL TECNICO

28 AGO. 1984

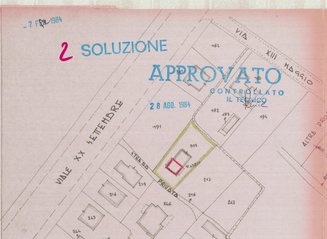


PLANIMETRIA 1:1000

F. 13 MAPP. 303

Approvato dal Sindaco con contestual lettera nella Concessione Edilizia n. 269 del 28 AGO. 1984

PLANIMETRIA 1:500

Zona di Vincolo

PRESENTICA

DISTANZA DAI CONFINI m. 10.00

ALTEZZA MASSIMA m. 7.60

PIANI FUORI TERRA n. 2

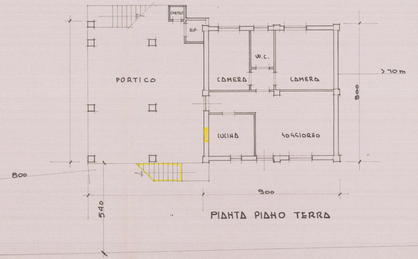


PIANTA PIANO TERRA

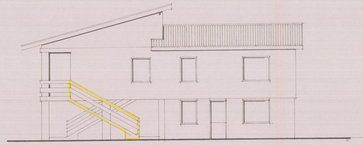

PROSPETTO SUD_EST

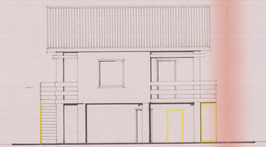

PROSPETTO SUD_OVEST

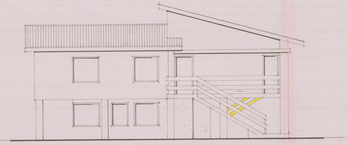

PROSPETTO NORD_OVEST

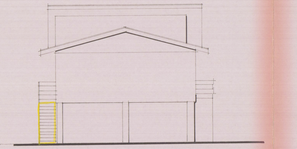

PROSPETTO NORD_EST

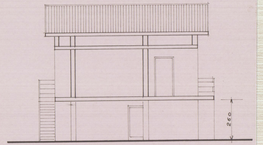


SEZIONE A_B

STATO ATTUALE

STUDIO TECNICO ASSOCIATO GEOMETRI F. NARDINI - GP. TONINI

PROPRIETARIO: Sig. MEGUINI ANTONIO

LAVORO: AMPLIAMENTO DI PIANO TERRA

TAVOLA: PIANTE_PROSPETTI_SEZIONE

Data 27-10-83 | Scala 1/100 | Aggiornamento | Aggiornamento | Tavola 1 | Elaborato

Approvato dal Sindaco con contestuale lettera nella Concessione Edilizia n. 269 del 28 AGO. 1984