STUDIO TECNICO-PROFESSIONALE-GEOMETRA
LUCIO MENCONI

PROGETTO PER LA COSTRUZIONE DI UN FABBRICATO DI CINQUE ABITAZIONE SITO IN LOCALITÀ FOSSONE VIA MONTEBARBARIA DISTINTO IN CATASTO NEL FOGLIO 27 MAPPALE 232 DI PROPRIETÀ DEI SIGNORI MORSELLI CARLO E MARSERONI MARGL.

BAGNOLI FABIO

CONTEGGI - PIANI - PROSPETTI - SEZIONI - COPERTURA

I - TAVOLA

DATA

3 - LUG 1980

APPROVATO
CONTROLLATO
IL TECNICO

GEOMETRIA
ALPA 17/2000

12 SET 1981

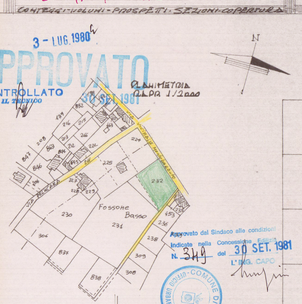

Approvato dal Sindaco alla condizione
Inoltrata nella Concessione
N. 349 del 30 SET. 1981
L'ING. CAPO

ZONA DI PIANO VIGENTE

DISTANZE	BALCONI	m	3
	DAI FABBRICATI	m	6
	H	m	7
RAPP. DI COPERTURA		m2/m2	
TERRENO EDIFICABILE		mq	4282.46

CONTEGGI SUPERFICI E VOLUMI

PIANO SEMINTERRATO	1	7.80 x 8.00 = 56.30 mq	mq 7.462 x 2 = mq 14.924	
	2	5.20 x 1.60 = 5.12 mq		
	3	4.40 x 2.00 = 8.80 mq	mq 109.24 x 3.50 = mq 382.34	
		74.62	mc 522.34	
PIANO TERRA	4	6.30 x 8.90 = 56.56 mq	mq 63.55 x 2 = mq 127.98	
	2	1.60 x 4.40 = 7.04 mq	mq 139.98 x 2.00 = mc 281.55	
		63.99	mc 281.55	
PIANO MANSARDA	1	6.30 x 8.60 = 54.38 mq	mq 63.55 x 2 = mq 127.98	
	2	1.60 x 4.40 = 7.04 mq	mq 203.53 x 2.00 = mc 405.53	
		63.99	mc 405.53	

RIEPILOGO

PT	mq 149.24	mc	522.34
P1	mq 127.98	mc	281.55
P2	mq 203.53	mc	405.53
TOT	505.20 mq	TOT	1209.42 mc

PROSPETTO SUD

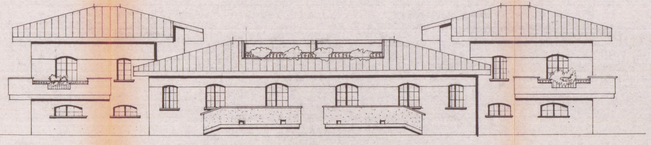

PROSPETTO EST

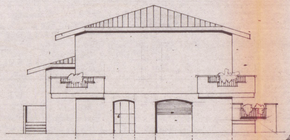

SEZIONE A-A' DI PROGETTO

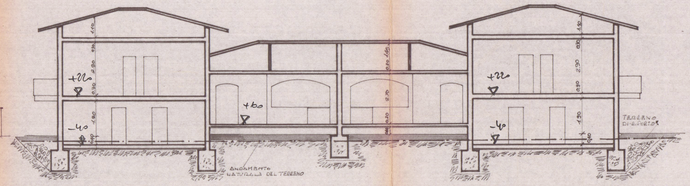

PIANTA COPERTURA

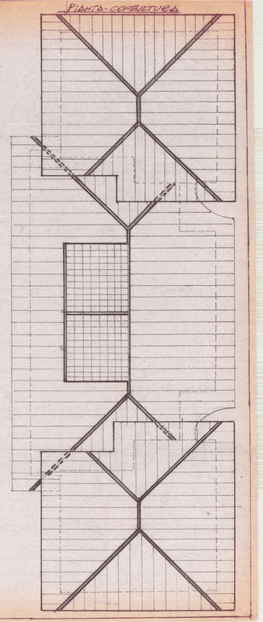

PROSPETTO NORD

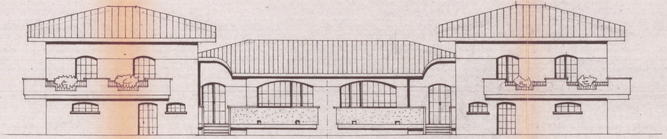

PROSPETTO OVEST

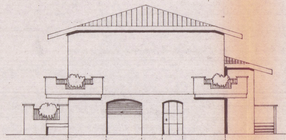

SEZIONE B-B' DI PROGETTO

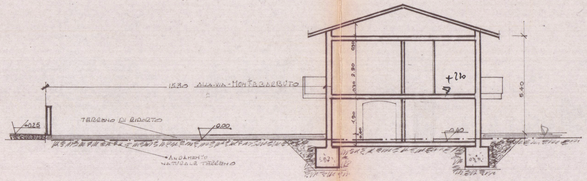

ENTI CORRENTI POSTALI
ATTESTAZIONE di L. 6500
Lire Seiemilacinquecento lire
UFFICIO CONTO CORRENTE N. 21700 7
intestato a CASSA DI RISPARMIO DELLA VALLE DEL SERCHIO SOCIETÀ COOPERATIVA A RESPONSABILITÀ LIMITATA
eseguito da LUCIO MENCONI
residente in VIALE DELLA REPUBBLICA 2
UFFICIO POSTALE
VARRANO
150 27 GIUGNO
Bollo lineare dell'Ufficio accettante
L'UFFICIALE POSTALE
Mod. 31 - 1975
Mod. 31 - 1975