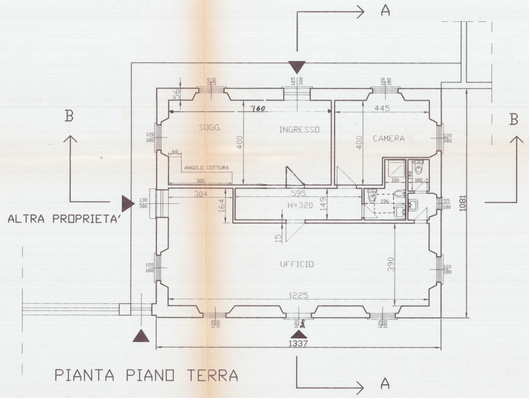

PIANTA PIANO TERRA

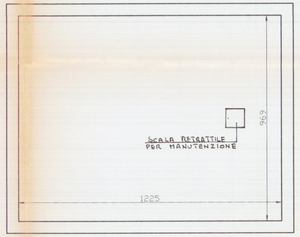

PIANTA PIANO SOTTOTETTO

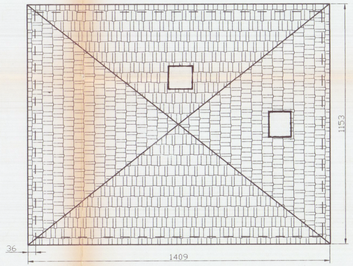

PIANTA COPERTURA

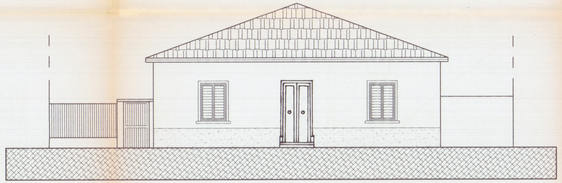

PROSPETTO LATO NORD

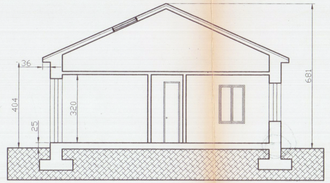

SEZIONE A-A

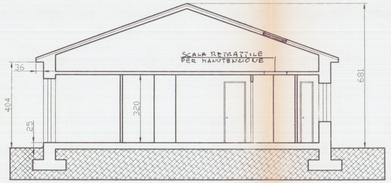

SEZIONE B-B

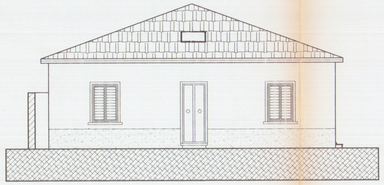

PROSPETTO LATO SUD

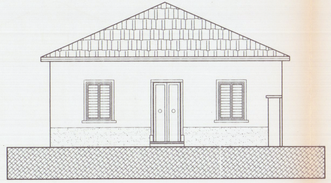

PROSPETTO LATO OVEST

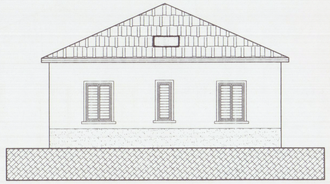

PROSPETTO LATO EST

PLANIMETRIA GENERALE
- PARCHEGGI SCALA 1:500 -

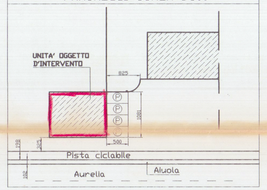

TABELLA SUPERFICI UTILI	
VANO	MQ.
1	30.40
——	——
3	14.92
4	4.28
5	8.86
6	52.76
7	4.77
TOTALE	115.56

TABELLA S.U.L.	
SUL ABITAZ.	MQ. 73.12
SUL UFFICIO	MQ. 71.40
SUL TOT.	MQ. 144.52

COMUNE DI CARRARA
20 FEB. 2003

APPROVATO
VARIANTE

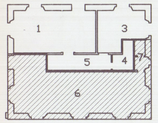

S.U.L. ABITAZIONE

S.U.L. UFFICIO < 50% SUL TOT.

COMUNE DI CARRARA
SETTORE URBANISTICA
VARIANTE n° 1
Approvata dal Consiglio Comunale
Indicata nella Tavola n° 2
n° 251 del
elaborato
dal Responsabile
L'Amministrazione
Carrara lì

SETTORE URBANISTICA
Dott. Arch. Pier Luigi Cervellati
Prov. MS

REV.	DATA	MODIFICHE	DIS.	CONTR.	APPR.	VISTO
RE3						
RE2						
RE1						
REV.	DATA	MODIFICHE	DIS.	CONTR.	APPR.	VISTO

committente: BOTTEGA DEL CAVATORE S.R.L.

descrizione lavoro: Opere di manutenzione straordinaria c/variazione parziale di utilizzo Via Frassina n.47-Carrara-

oggetto tavola: Piante piano terra - Sottotetto - Copertura - prospetti - sezioni - planim.generale - Stato di variante -

data: Gennaio 2003

disegnato:

scala: 1:100

dis. di preventivo ☐

dis. di progetto ☐

dis. esecutivo ☐

Studio Tecnico Dott.Ing. Fabio Telara
Via Mazzini, 11
CARRARA (MS)
Tel.n°0585777738
Fax.n°0585777738
E-mail fetelara@libero.it

COMM.

TAVOLA n° 2

REV. 0

Disegno di nostra proprieta' - Riproduzione vietata a norma di legge