PLANIMETRIA GENERALE
SCALA 1:500

LEGENDA
- □ POZZETTI ø80
- — TUBO ø60

SEZIONE 1-1

SEZIONI
SCALA LUNGHEZZE 1:1000
SCALA ALTEZZA 1:100

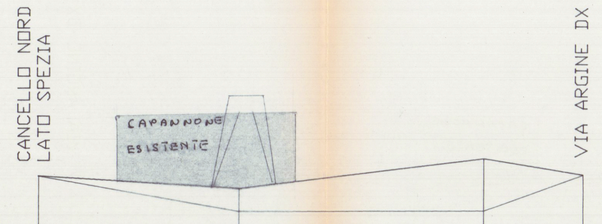

QUOTA RIF.-2.00mt.

n°PUNTI	20	23	9	8
QUOTE TERRENO	-0.0067	-1.141	-1.104	+0.095
QUOTE PROGETTO	-0.0067	-0.386	+0.625	+.0095
QUOTE ROSSE	0	+0.755	1.729	0

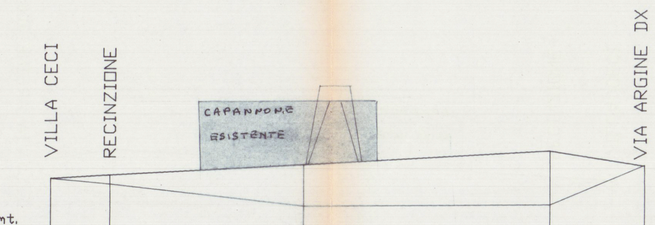

QUOTA RIF.-2.00mt.

n°PUNTI	21		24	10	
QUOTE TERRENO	(-0.361)	(-0.542)	(-1.245)	(-1.168)	(+0.157)
QUOTE PROGETTO	-0.361	-0.243	+0.133	+0.608	+0.517
QUOTE ROSSE	0	+0.299	+1.378	1.776	0

QUOTA RIF.-2.00mt.

n°PUNTI	22	19	25	12	11
QUOTE TERRENO	(-0.431)	(-1.055)	(-1.370)	(-0.953)	(+0.216)
QUOTE PROGETTO	-0.431	-0.478	-0.110	+0.460	+0216
QUOTE ROSSE	0	+0.577	+1.26	+1.413	0

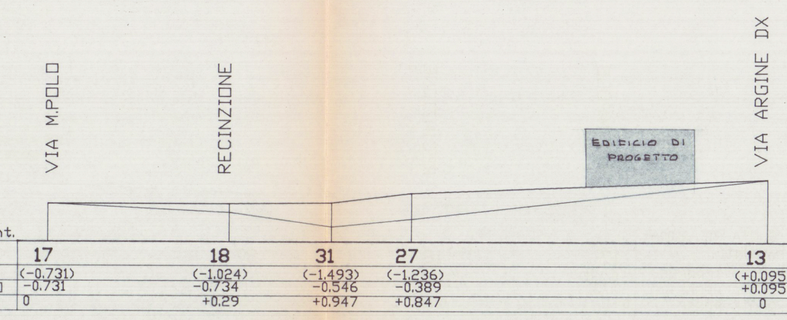

QUOTA RIF.-2.00mt.

n°PUNTI	17	18	31	27	13
QUOTE TERRENO	(-0.731)	(-1.024)	(-1.493)	(-1.236)	(+0.095)
QUOTE PROGETTO	-0.731	-0.734	-0.546	-0.389	+0.095
QUOTE ROSSE	0	+0.29	+0.947	+0.847	0

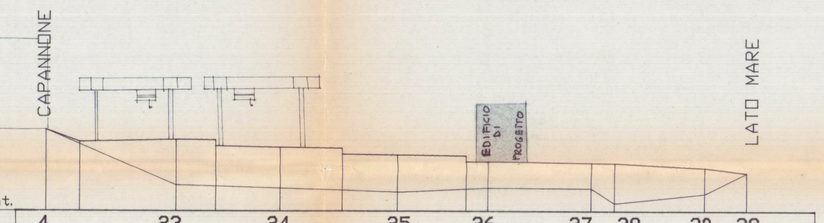

QUOTA RIF.-2.00mt.

n°PUNTI	4	23	24	25	26	27	28	30	29
QUOTE TERRENO	(+0.710)	(-1.141)	(-1.245)	(-1.370)	(-1.229)	(-1.236)	(-1.731)	(-1.418)	(-0.735)
QUOTE PROGETTO	+0.710	+0.383	+0.133	-0.110	-0.340	-0.389	-0.397	-0.565	-0.735
QUOTE ROSSE	0	+1.524	1.378	+1.260	+0.889	+0.847	+1.334	+0.853	0

QUOTA RIF.-2.00mt.

n°PUNTI	16	18	19	20
QUOTE TERRENO	(-1.213)	(-1.024)	(-1.055)	(-0.0067)
QUOTE PROGETTO	-0.770	-0.734	-0.472	-0.0067
QUOTE ROSSE	+0.443	+0.29	+0.583	0

27 4 1995

TAVOLA INTEGRATIVA

APPROVATO

COMUNE DI CARRARA
SETTORE URBANISTICA
Approvato con delibera di C.C.
n° 44 del 23.3.95
n° 10 del 16/MAT 1995
Pozzoni Geom.

SISTEMAZIONE ESTERNA

STUDIO TECNICO DOTT. ING. FABIO TELARA				
PIAZZA ALBERICA n°4 - CARRARA - TEL. e FAX. 0585/777738				
COMMITTENTE	OGGETTO			LAVORO
DITTA ARGINE DX GRANITI	PLANIMETRIA E SEZIONI RILIEVO			REGIMENTAZIONE ACQUE SUPERFICIALI VIA ARGINE DESTRO LOC. MARINA COMUNE DI CARRARA
TAV.	DATA	DIS.	SCALE	SIGLA
5	NOV. '94		1:500 1:1000	