COMUNE di CARRARA

progetto di fabbricato ad uso abitazione

LOCALITÁ: **bonascola**

PRGC. ZONA: **p.e.e.p.**

PROPRIETÁ : coop. «**valverde**» «A»

C.F. 00373090455

PRESIDENTE : BONATI PAOLO

PROGETTISTA: ARCH. BERNARDO DEL NERO

TAV. 1

fabbricato **A'**

scala: 1:2000
~~VARIANTE~~ 1: 500
1: 100

Approvato dal Sindaco alle condizioni della concessione edilizia originaria n. 224 del 27.9.85

IL PROGETTISTA

APPROVATO
17 SET. 1985 CONTROLLATO
IL TECNICO

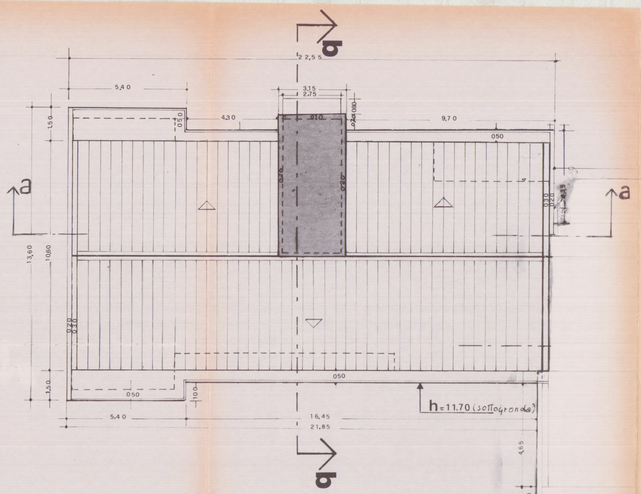

pianta della copertura



vedi fabbricato **A**

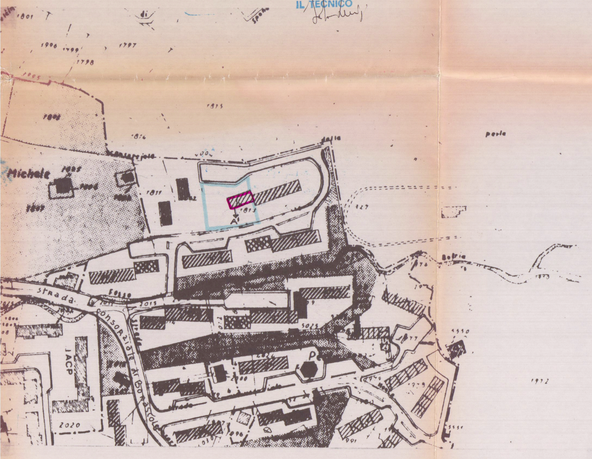

planimetria scala 1:2000

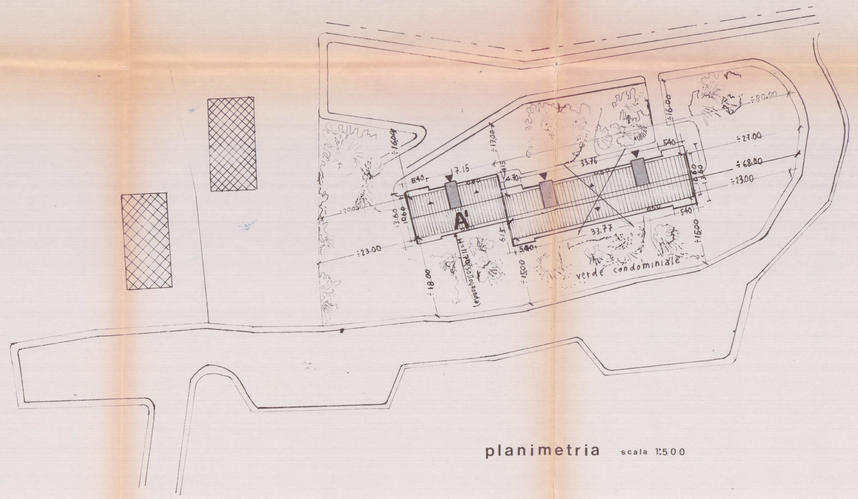

planimetria scala 1:500

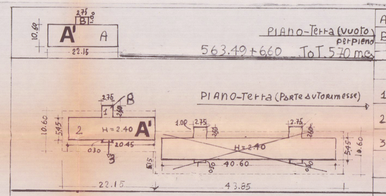

PIANO-Terra (vuoto) piano

563.49 + 6.60 TOT. 570 mc.

A	22.15 x 10.60	234.79	2.40	563.49
B	(1.00 x 2.75)	2.75	2.40	6.60

vol. TOT. 570 mc.

PIANO-Terra (PARTE AUTORIMESSE)

	dimensioni ml.	superficie mq.	H ml.	vol. mc.
1	(2.60 x 2.75)	7.15	2.40	17.16
2	(5.45 x 20.45)	111.45	2.40	267.48
3	0.30 x 2.75	0.82	2.40	1.96
	TOT.	119.42		286.60

Vale per calcolo opere di URBANIZZAZIONE

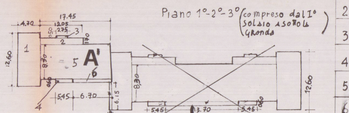

Piano 1°-2°-3° (compreso dal I° solaio a soffitto grronda)

1	(4.70 x 13.60)	59.22	9.30	550.74
2	(12.05 x 1.70)	20.48	9.30	190.46
3	(2.75 x 0.50)	1.37	9.30	12.74
4	(5.45 x 0.60)	3.27	3.40	11.11
5	(17.45 x 8.30)	144.83	9.30	1346.96
6	(6.70 x 0.60)	4.02	9.30	37.38
	TOT.	233.19		2149.39 mc

Vol. TOT. 2149.39 mc.

zone: 1-2-3-5-6 → H = 0.30 + 2.80 + 0.30 + 2.80 + 0.30 + 2.80 = H = 9.30

zona 4 : H = 2.80 + 0.30 + 0.30 = 3.40

sui fronti principali sono stati creati volumi sporgenti di ml. 1.00 per circa di 1/3 della lunghezza del fronte derivanti sale e minore di 1/3 nel fronte principale (lato sud)

Vol. TOT. 570 + 2149.39 = → Vol. TOT. 2719.39 mc.

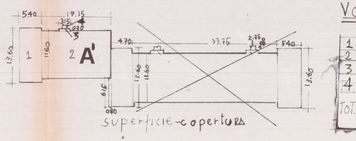

superficie copertura

	dimens. ml.	sup. mq.
1	(5.40 x 13.60) x 2	146.88
2	(11.60 x 17.15)	198.94
3	3.15 x 0.70	2.20
4	2.75 x 0.80	2.20
TOT.	sup. copr.	350.22 mq