TAV N° 1	PAOLO GRASSI GEOMETRA VIA AGRICOLA N°161 CARRARA	
SCALA 1:500 1:100	OGGETTO: PROGETTO DI AMPLIAMENTO DI UN FABBRICATO DI CIVILE ABITAZIONE POSTO IN LOCALITA' BATTILANA VIA POSSA MAESTRA n°24 (STATO ATTUALE)	PROPRIETA' MENCONI ALMO
NOTE	DATI: Sviluppo planimetrico, Piante, prospetti, Sezioni, calcolo superfici e volumi	DATA

2 SOLUZIONE

APPROVATO

Approvato dal Sindaco alla condizione indicata nella Concessione Edilizia N. 113 del 24 MAG. 1989

ARCH. PIER LUIGI BESSI

SVILUPPO SCALA 1:500

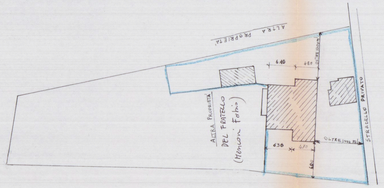

PLANIMETRIA CATASTALE SCALA 1:200

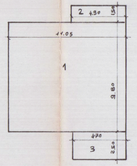

CALCOLI SUPERFICI E VOLUMI ESISTENTE

N°	SUP. PARZIALE	SUP. TOTALE	H	VOLUME
1	11,0 x 3,80	= 107,80	x 3,20	= 344,96 mc.
2	1,80 x 4,60	= 7,35	x 3,15	= 23,15 mc.
3	4,70 x 2,50	= 11,75	x 3,70	= 43,50 mc.
	SUP. TOT. mq	126,90	VOL. TOT.	413,80 mc.

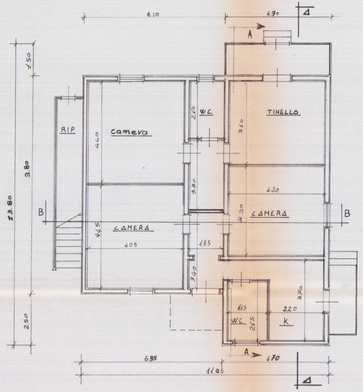

FABBRICATO 2

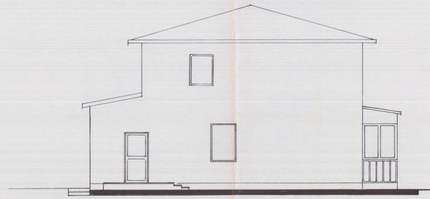

PROSPETTO SUD

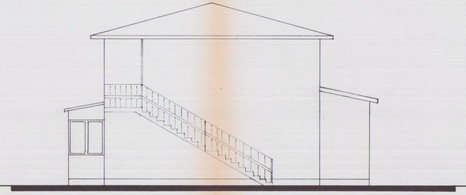

PROSPETTO NORD

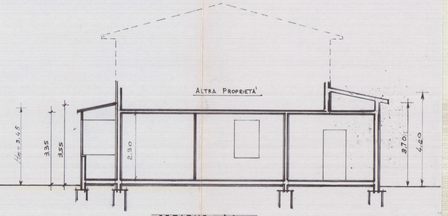

SEZIONE A-A

PROSPETTO OVEST

PROSPETTO EST

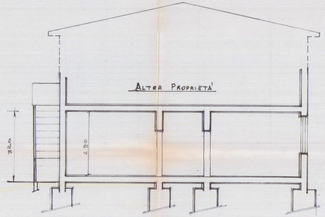

SEZIONE B-B