PIANTA COPERTURA

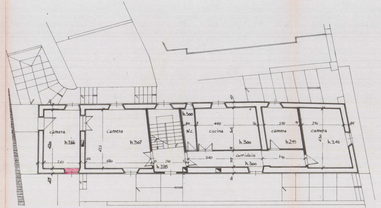

PIANTA PRIMO PIANO

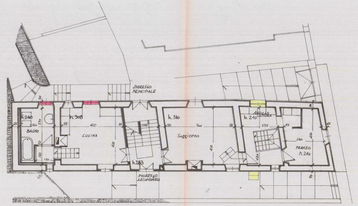

PIANTA PIANO TERRA E SEMINTERRATO

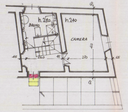

PIANTA PIANO MEZZANINO

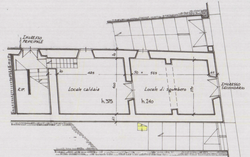

PIANTA PIANO SEMINTERRATO



PROSPETTO EST

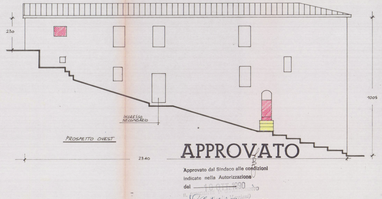

PROSPETTO OVEST

APPROVATO

Approvato dal Sindaco alle condizioni indicate nella Autorizzazione del

Via Cesanese (Linara Alta)

NORD

STRALCIO DI MAPPA
Fg. 7 Mappa 79 - comune di Labbadia
Scala 1:2000

posizione	quantità	descrizione		materiale	note
oggetto: LAVORI DI CIVILE ABITAZIONE DI PROPRIETA' DEI SIG.RI SECCHINI ORESTE E LINARA — PARTE A MODIFICARE			REGIONE MARCHE STRADONE DI MONTE - UNCIANO Dr. Ing. Pietro Pagnoni ORDINE N. 141 Comune di Ancona S.U.E.D.I. 2002/2E		
località: LABBAGIA (Loc. LINARA) - Via CESANESE SP			disegnatore: Dott. C. DEGIORGI	progetto n° RIONE 79	
committente			controllo		
riferimento				scala: 1:100	
				data: 22 OTT 1998	

"la ditta tutela i propri diritti sui disegni a norma di legge"