MAPPA TERRENI Sez. B. Fgl. 15 mapp. 1658

Dilagno - Pr. Cat.

PROGETTO

PER LA COSTRUZIONE DI UNA CASA DI CIVILE ABITAZIONE DA ERIGERSI IN AVENZA VIA VIC. TURICCHIANO SUL MAPPALE 1658 PER CONTO DELLA SIG.RA TONELLI CARLA

SCALA DISEGNI 1:100

APPROVATO

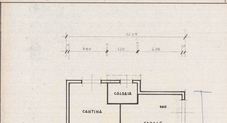

PIANTA PIANO TERRA E SEMINTERRATO

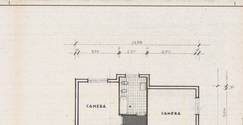

PIANTA PIANO RIALZATO

PIANTA PRIMO PIANO

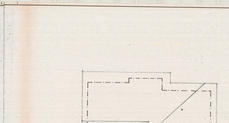

PIANTA DELLA COPERTURA



SEZIONE

PROSPETTO SU STRADA

FIANCO LATO MONTI

FIANCO LATO MARE

RETROPROSPETTO