prospetto **est**

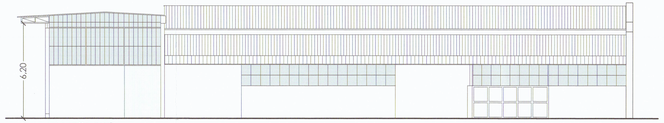

prospetto **sud**

prospetto **ovest**

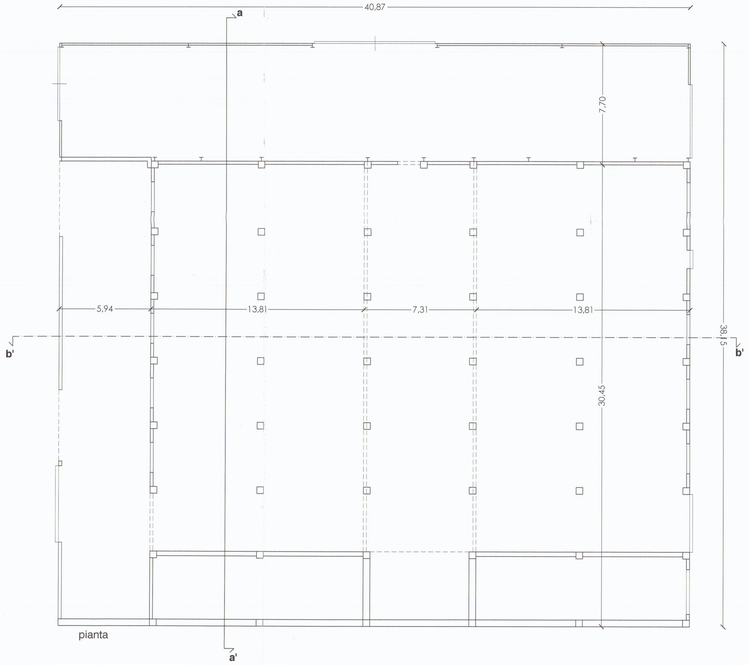

pianta

pianta **coperture**

prospetto **nord**

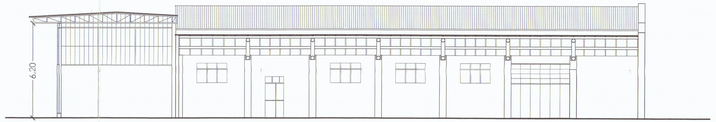

sezione **a-a'**

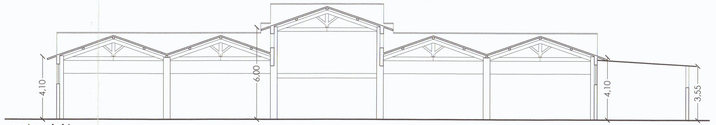

sezione **b-b'**

prospetto lato **nord** (foto n°1)

prospetto lato **ovest** (foto n°2)

prospetto lato **est** (foto n° 3)

COMUNE DI CARRARA

PROGETTO DI DEMOLIZIONE DI OPIFICIO AD USO INDUSTRIALE E COSTRUZIONE DI EDIFICIO AD USO ESPOSITIVO-COMMERCIALE

COMUNE DI CARRARA
Sportello Unico per le Imprese
APPROVATO
Autorizzazione Unica n. 25 del 30/01/2007
Pratica n. 2007-0001

SUE - SUAP
PROVVEDIMENTO SUAP PROT.N. 590 DEL 9/1/07
ELABORATO GRAFICO ALLEGATO AL PARERE DEL 12/1/07

committente: **Marmi ZACC srl**
Viale Zaccagna 47
54036 Marina di Carrara

progettista: Dott. Arch. **Sara Venturi**
Architetto VENTURI Sara
AR 1439 Ordine Prov. Lucca

collaboratori: Dott. Arch. **Claudia B. Bienaimè**
Dott. **Daniele Gottardini**

consulenze:
progetto impianto elettrico: **Studio Tecnico Perlì Industriali di Pialtano R., Spada S.**
geologo: dott. geol. **Borghini Gabriele**
progetto impatto acustico: **Donadel Sandro**
progetto rischio idraulico: dott. geol. **Niccoli Lorenzo**

COMUNE DI CARRARA 25 GEN. 2007

descrizione
tavola stato di fatto **1:100**

oggetto
prospetti, piante, sezioni

tavola **2A**

data: gennaio 2007

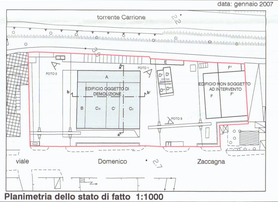

Planimetria dello stato di fatto 1:1000

SUPERFICI E VOLUMI

EDIFICIO	SUPERFICIE (mq)	ALTEZZA (ml)	VOLUME (mc)
A	314,70	6,20	1951,13
B	180,88	3,55	642,12
C'	222,53	6,00	1335,17
C''	420,74	4,10	1725,02
C'''	420,74	4,10	1725,02
TOTALE	1559,59		
D'	40,95	3,10	126,94
D''	34,85	3,10	108,03
D'''	35,10	3,10	108,81
D''''	33,31	3,10	103,26
TOTALE	144,21		
TOTALE	1703,80		