COMUNE di CARRARA

progetto di fabbricato ad uso abitazione

LOCALITÀ: **bonascola**

PRGC. ZONA: **p.e.e.p.**

VARIANTE
Approvato dal Sindaco alle condizioni della commissione edilizia con verbale n. 220 del 25.2.1987
CARRARA lì 25 FEB. 1987
IL SINDACO (Antonio Manfredini)

PROPRIETÀ: coop. «valverde» «A»

C.F. 00373090455

PRESIDENTE: maccari norberto

VALVERDE SOC. COOP. EDILE a r.l. Sede legale: Via Pedemonte, 16 54100 MASSA C.F. e P.IVA 00373090455

PROGETTISTA: ARCH. BERNARDO DEL NERO

TAV. 1

fabbricato A'

scala: 1:2000
1: 500
1: 100

VARIANTE

VARIANTE APPROVATO
25 FEB. 1987 CON DELIBERA DEL TECNICO

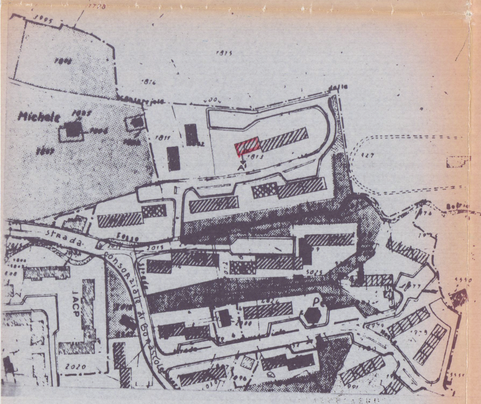

planimetria scala 1:2000

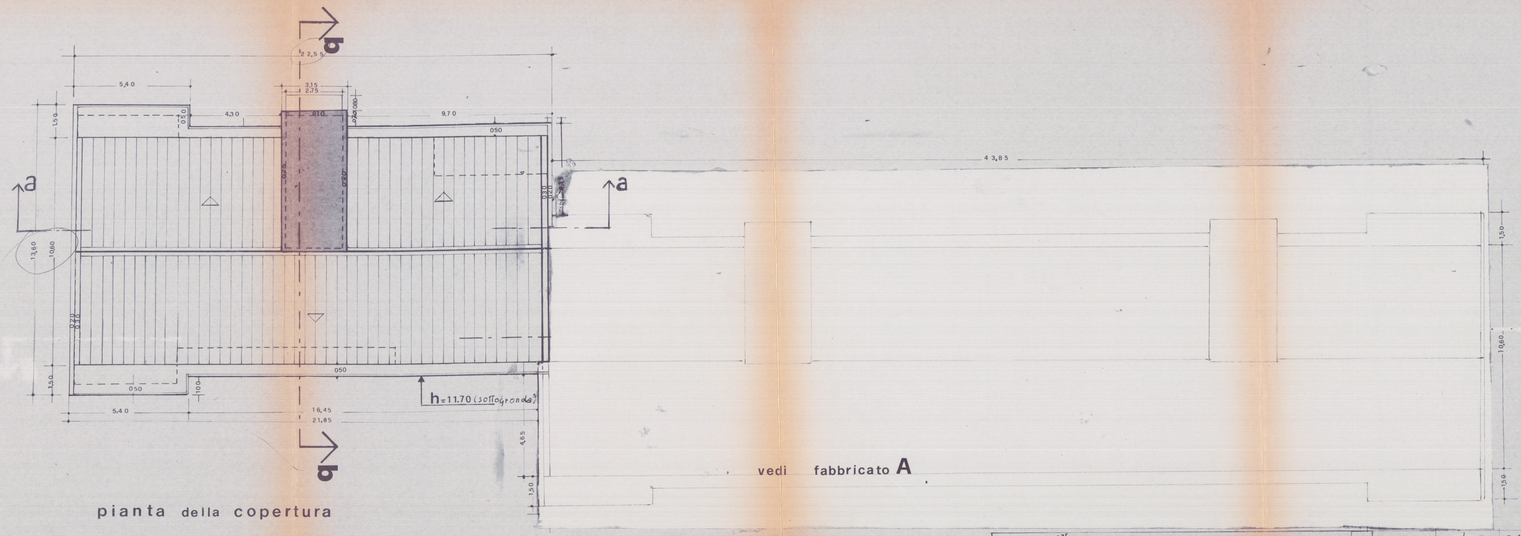

pianta della copertura

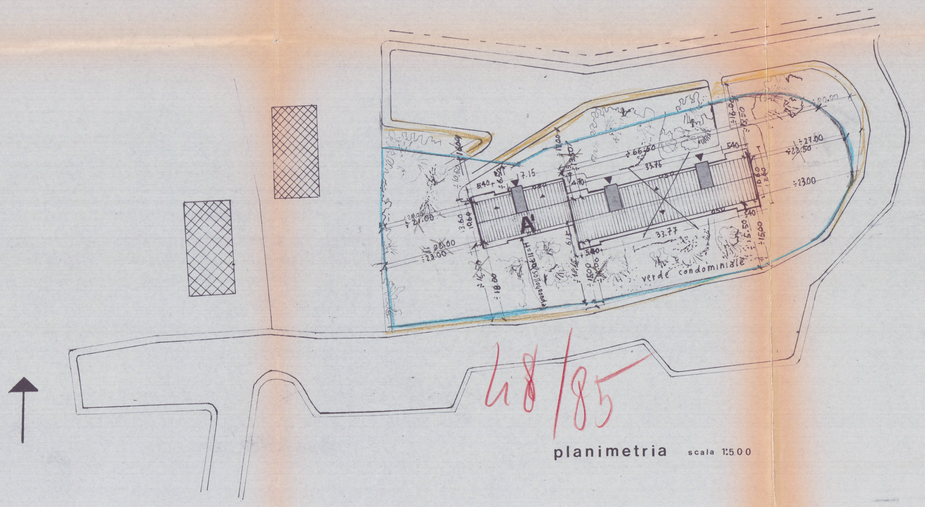

48/85

planimetria scala 1:500

A	22.15 x 10.60	234.79	2.40	563.49
B	(1.00 x 2.75)	2.75	2.40	6.60
		237.54		

PIANO-Terra (vuoto) 563.49 + 6.60 TOT. 570 mc.

vol. TOT. 570 mc.

	dimensioni ml.	superficie mq.	H ml.	vol. mc.
1	(3.60 x 2.75)	7.15	2.40	17.16
2	(6.45 x 20.45)	111.45	2.40	267.48
3	0.30 x 2.75	0.82	2.40	1.96
	TOT.	119.42		286.60

PIANO-Terra (Parte autorimessa)

vale per calcolo opere di URBANIZZAZIONE

1	(4.30 x 12.60)	59.22	9.30	550.74
2	(12.05 x 1.70)	20.48	9.30	190.46
3	(2.75 x 0.50)	1.37	9.30	12.74
4	(3.45 x 0.60)	3.27	3.40	11.11
5	(17.45 x 8.30)	144.83	9.30	1346.96
6	(6.70 x 0.60)	4.02	9.30	37.38
	TOT.	233.19		2149.39 mc

Vol. TOT. 2149.39 mc.

Piano 1°-2°-3° (compreso dall'1° solaio a sotto la gronda)

zone: 1-2-3-5-6 → H = 0.30 + 2.80 + 0.30 + 2.80 + 0.30 + 2.80 = H = 9.30

zona 4: H = 2.80 + 0.30 + 0.30 = 3.40

sui fronti principali sono stati creati volumi sporgenti di ml. 1.00 per circa 1/3 della lunghezza del fronte dei vani scale e minore di 1/3 nel fronte principale (lato SUD)

Vol. TOT. 570 + 2149.39 = → Vol. TOT. 2719.39 mc.

2719,19

	dimens. ml.	sup. mq.
1	(5.40 x 13.60) x 2	146.88
2	(11.60 x 17.15)	198.94
3	3.15 x 0.70	2.20
4	2.75 x 0.80	2.20
TOT.	sup. cop.	350.22 mq.

superficie copertura