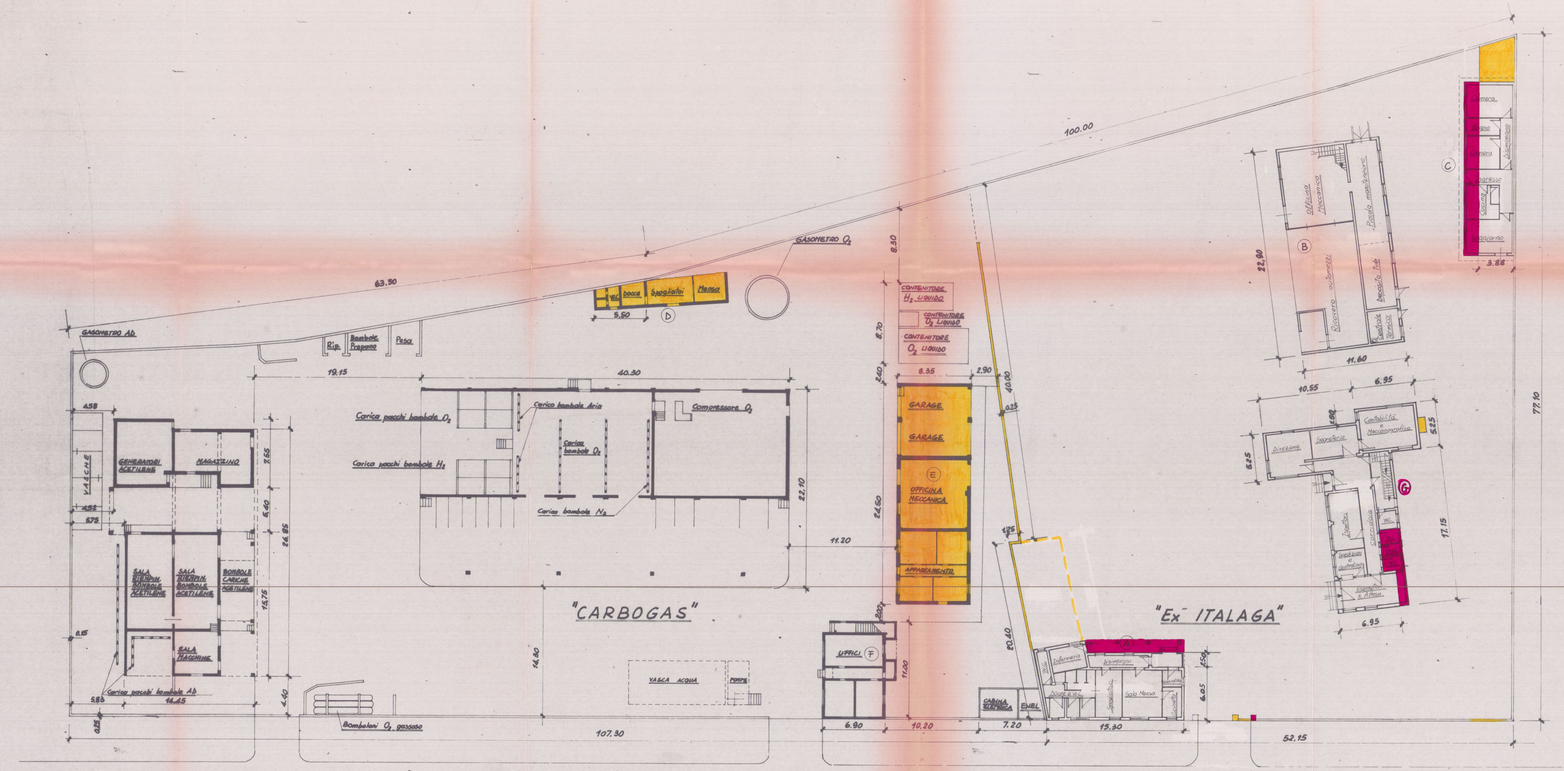


SITUAZIONE DI PROGETTO

FABBRICATO "A"	1/ Totale a P.T.	m³ 444,24
FABBRICATO "B"	1+2+3/ Totale a P.T.	m³ 924,1
	4/ Totale a P.P.	m³ 194,7
FABBRICATO "C"	1/ Totale a P.T.	m³ 366,5
	7÷10/ Totale a P.T.	m³ 821,73
FABBRICATO "D"	17÷22/ Totale a P.P.	m³ 727,33
	28÷32/ Totale a P.Attico	m³ 221,72
VOLUME TOTALE DI PROGETTO		m³ 3700,32

SITUAZIONE ESISTENTE

FABBRICATO "A"	2/ Totale a P.T.	m³ 444,24
FABBRICATO "B"	5+6+7/ Totale a P.T.	m³ 1017,0
FABBRICATO "C"	2/ Totale a P.T.	m³ 262,7
FABBRICATO "D"	1÷6/ Totale a P.T.	m³ 762,09
	11÷16/ Totale a P.P.	m³ 727,33
	23÷27/ Totale a P.Attico	m³ 221,72
VOLUME TOTALE ESISTENTE		m³ 3435,08

FABBRICATO "D" }
FABBRICATO "E" } SI DEMOLISCONO

NOTA BENE:

GIALLO: SI DEMOLISCE

ROSSO: SI COSTRUISCE

OPERA DI RISTRUTTURAZIONE DI INDUSTRIA CHIMICA (Zona D_1)

1) Ex proprietà ITALAGA

Foglio n. 105 del N.C.T. di Carrara

Part.	168	per mq	90
"	172	"	202
"	175	"	187
"	218	"	3110
"	582	"	300
"	582	"	20

Area Pertinente mq 3889 (A_1)

2) Stab.to CARBOGAS

Foglio n. 105 del N.C.T. di Carrara

Part.	219	per mq	930
"	220	"	196
"	691	"	25
"	221	"	292
"	583	"	58
"	584	"	12
"	244	"	2867
"	186	"	449

Area Pertinente mq 4791 (A_2)

Area Pertinente Totale: $(A) = (A_1 + A_2) =$ mq 8680

Superficie coperta dopo la ristrutturazione: (S.C.) = mq. 2270

Rapporto di copertura realizzato: $(R.C.) = \frac{2270 \times 100}{8680} = 26,2$

Volume presente dopo la ristrutturazione: (V) = 14270 mc.

Parcheggi realizzati: (P) = 350 mq. $\left[P_{min} = \frac{14270}{40} = 356\ mq\right]$

Verde privato realizzato: $(V_p) = 1980$ mq. $\left[V_{p\ min} = \frac{14270}{72} = 198\ mq\right]$

Spazio per manovra realizzato: $(S_m) = 1440$ mq $\left[S_{m\ min} = 0,5 \times 2270 = 1135\ mq\right]$

APPROVATO
CONTROLLATO 16 GEN. 1984

Approvato dal Sindaco alla conclusione indicata nella Conferenza di Servizi del 16 GEN. 1984 N. 31

3 NOV 1983

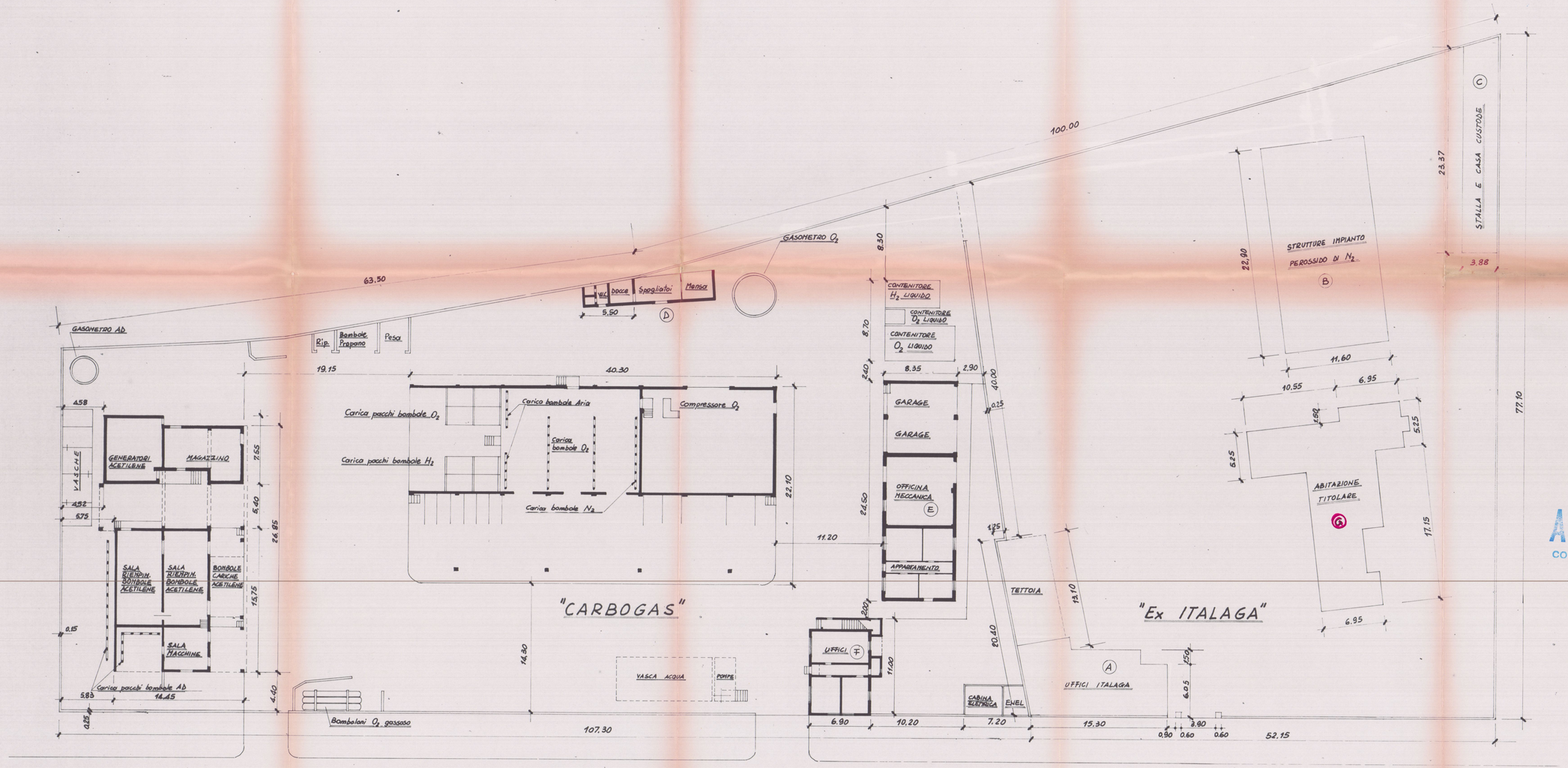
L'ING. CAPO

STUDIO TECNICO ING. G. COLI
Piazza Alberica, 1 - 54033 CARRARA

COMPLESSIVO DEL PROGETTO DI RISTRUTTURAZIONE DELLO STABILIMENTO "CARBOGAS"
VIALE AVENZA MARE - AVENZA (MS)

STATO ATTUALE E DI PROGETTO SOVRAPPOSTI

DATA	TAV. N° 4	SCALA
06.09.83		1/200



Approvato dal Sindaco alle condizioni indicate nella Concessione Edilizia N. 31 del 16 GEN. 1984
L'ING. CAPO

APPROVATO
CONTROLLATO 16 GEN. 1984
IL SINDACO

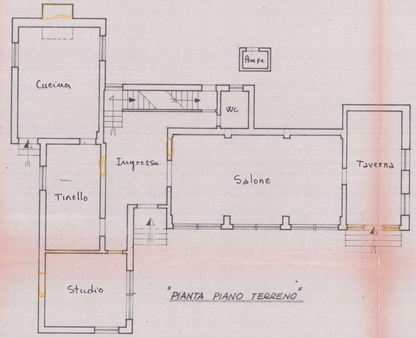
"G"

3 NOV. 1983

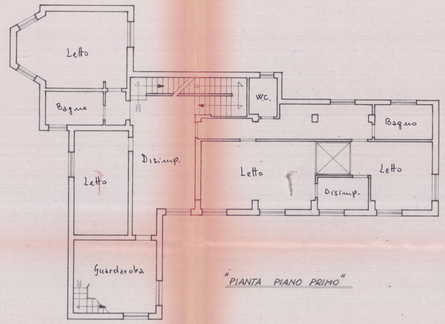
STUDIO TECNICO ING. G. COLI
Marina di Carrara

COMPLESSIVO DEL PROGETTO DI RISTRUTTURAZIONE DELLO STABILIMENTO "CARBOGAS"
VIALE AVENZA MARE - AVENZA (MS)
STATO ATTUALE AL 29.06.83

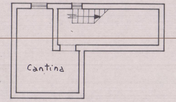
DATA:	TAV. Nº 3	SCALA:
29.06.83		1/200



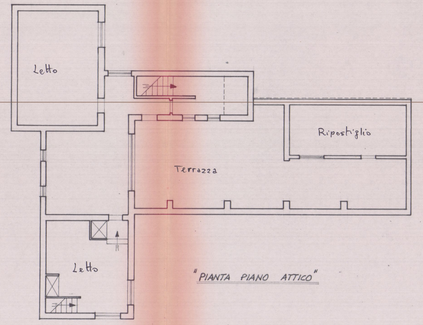
"PIANTA PIANO TERRENO"



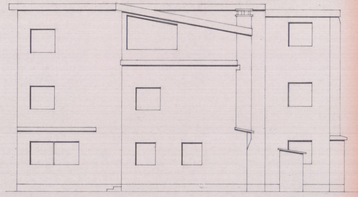
"PIANTA PIANO PRIMO"



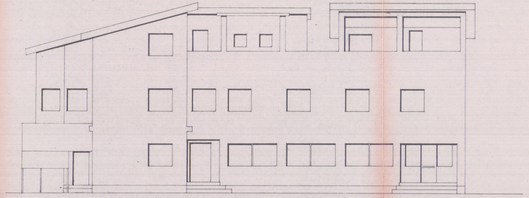
"PIANTA PIANO SCANTINATO"



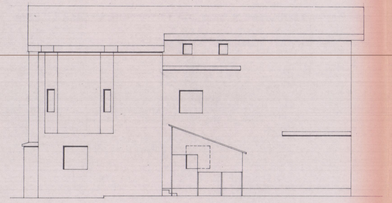
"PIANTA PIANO ATTICO"



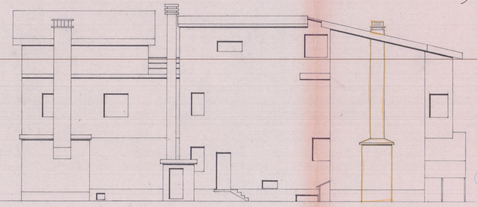
"PROSPETTO EST"



"PROSPETTO SUD"



"PROSPETTO OVEST"



"PROSPETTO NORD"

13 OTT. 1983
PARERE FAVOREVOLE
del Consorzio Zona
Industriale Apuana
Salvi i diritti dei terzi, salve le autorizzazioni di altri Enti
Il Consiglio di Amministrazione

Approvato dal Sindaco alle condizioni indicate nella Concessione Edilizia N. 31 del 16 GEN. 1984
L'ASSESSORE

CARBOGAS S.p.A.
IL DIRETTORE
(Rag. A. Camilletti)
13/9/83

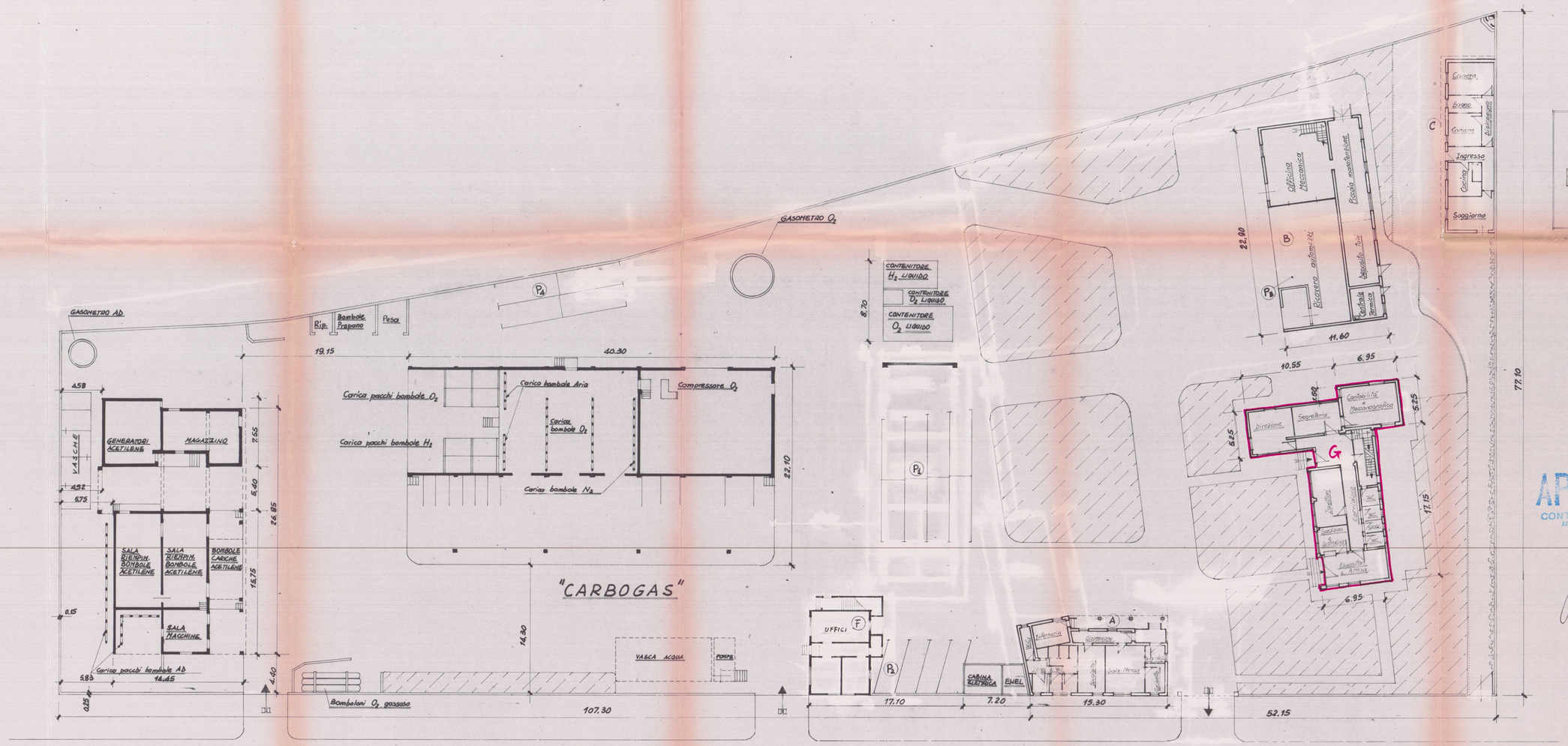
3 NOV. 1983

APPROVATO
CONTROLLATO
16 GEN. 1984

STUDIO TECNICO ING. G. COLI
Marina di Carrara

PIANTE E PROSPETTI FONDAMENTALI DEL FABBRICATO N° 175
ABITAZIONE TITOLARE
"PROPRIETA' CARBOGAS"

DATA: 07.04.83 | TAV. N° 2/G | SCALA: 1/100



LEGENDA

Verde privato

P Parcheggi

Approvato dal Sindaco alle condizioni indicate nella Concessione Edilizia
N. 31 del 16 GEN. 1984
L'ING. CAPO

APPROVATO
CONTROLLATO 16 GEN. 1984
LL. SS.LOO

"G"

3 NOV. 1983

STUDIO TECNICO ING. G. COLI
Marina di Carrara

COMPLESSIVO DEL PROGETTO DI RISTRUTTURAZIONE DELLO STABILIMENTO "CARBOGAS"
VIALE AVENZA MARE - AVENZA (MS)
STATO DI PROGETTO

DATA:	TAV. N° 5	SCALA:
29.08.83		1/200

PROGETTO DI SISTEMAZIONE E RIVEGETAZIONE DI UNA CAVA DISMESSA - CALCESTRUZZI MEDIO PADANA S.p.A. - LOC. CASTELLARO
PROGETTO DEL PIANO DI RECUPERO AMBIENTALE

VIALE ALDO MORO - PARMA

SCALA DI PROGETTO 1:500 (A1) 1:1000 (A3)



PLANIMETRIA GENERALE SCALA 1:1000

PROGETTISTA: Dott. Giuseppe Tedeschi
Via Zapellazzi, 19
Reccia di Corniglio



"SEZIONE A-A"



"SEZIONE B-B"



"SEZIONE C-C"



"SEZIONE D-D"



"SEZIONE E-E"



"SEZIONE F-F"



"SEZIONE G-G"



"SEZIONE H-H"



"SEZIONE I-I"



"SEZIONE L-L"



"SEZIONE M-M"



"SEZIONE N-N"



"SEZIONE O-O"



"SEZIONE P-P"



"SEZIONE Q-Q"



"SEZIONE R-R"



"SEZIONE S-S"



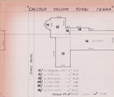
"SEZIONE T-T"




"SEZIONE U-U"



"SEZIONE V-V"



"SEZIONE Z-Z"



"CALCOLO VOLUME PIANO 1° LOTTO"



"CALCOLO VOLUME PIANO 2° LOTTO"



"CALCOLO VOLUME PIANO 3° LOTTO"



"CALCOLO VOLUME PIANO 4° LOTTO"



"CALCOLO VOLUME PIANO 5° LOTTO"

SCALA 1:5000

PLANIMETRIA GENERALE SCALA 1:1000