Studio Tecnico
Genovesi Geom. Corrado
via Nazario Sauro, n°57 - loc.Marina - Carrara -
Tel. 0585/846559 Cell. 347/6107316 Email. genoco@fastwebnet.it

FIRMA COMMITTENTI:

COMMITTENTE:
Sig. BELLETTI PAOLO

OGGETTO: Legge 47/85 Art.31
CONCESSIONE IN SANATORIA EDILIZIA
PRATICA N°3790 PRESENTATA IL 28.11.1986
IMMOBILE SITO IN CARRARA
LOC. MARINA, VIALE XX SETTEMBRE 347

FIRMA E TIMBRO PROGETTISTA:

DATI CATASTALI:	DATI TAVOLA:		
Foglio 103 Mappale 196	PIANTA - PROSPETTI - SEZIONI - STRALCIO PLANIMETRICO		
TAVOLA: 2	STATO: REALIZZATO	SCALA: 1:100	DATA:

APPROVATO

foglio 103 mappale 196



PIANTA PIANO TERRA

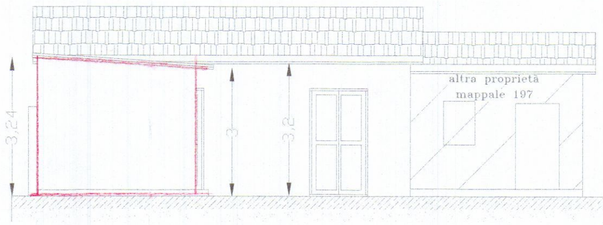

PROSPETTO SUD

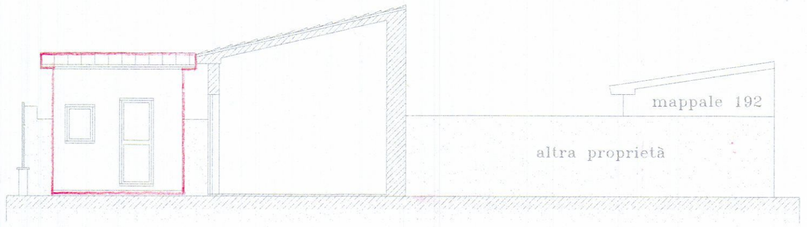

PROSPETTO EST

COMUNE DI CARRARA
SETTORE URBANISTICA
ELABORATO GRAFICO
allegato ad istanza di CONDONO EDILIZIO
L 47/85 n° progr. 3196 esaminato dal
Nucleo di Valutazione del 24/6/25 N°11
Provvedimento di Sanatoria n° 8/2025

altra proprietà

PIANTA COPERTURA

porzione di fabbricato
oggetto di condono edilizio

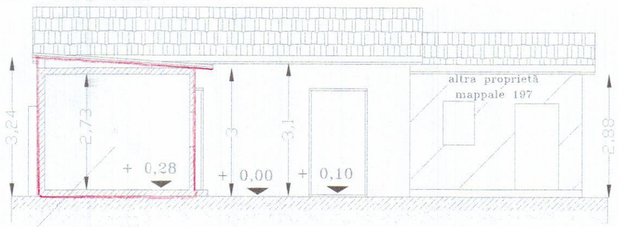

porzione di fabbricato
oggetto di condono edilizio

SEZIONE A-A

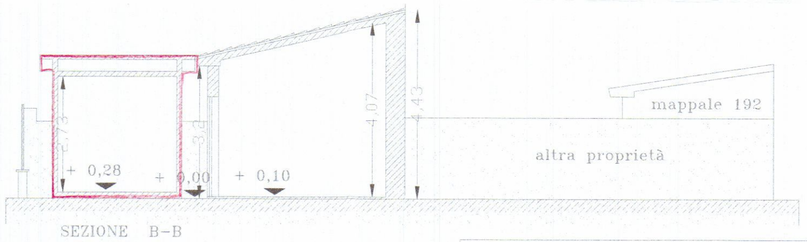

SEZIONE B-B



PROSPETTO NORD
CONDONO EDILIZIO

PROSPETTO NORD
FABBRICATO ESISTENTE

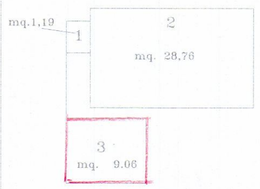

SUPERFICIE UTILE ESISTENTE
1) mq.1,19
2) mq. 28,76
SUP. UTILE CONDONO EDILIZIO
3) mq. 9.06

SUPERFICIE UTILE LORDA ESISTENTE
1) ML. 1,49 X ML.1,13 = MQ. 1,68
2) ML. 7,65 X ML.4,66 = MQ. 35,65

VOLUMI ESISTENTI
1) MQ. 1,68 X H MED. 2,00 = MC. 3,36
2) MQ. 35,65 X H MED. 3,75 = MC. 133,69

SUPERFICIE UTILE LORDA E VOLUMI
OGGETTO DI CONDONO EDILIZIO
3) ML. 3,74 X ML.3,04 = MQ. 11,37
3) MQ. 11,37 X H MED. 3,17 = MC. 36,04