29 APR. 1985

RESPINTO

Comune di Carrara — A 1

Fabbricato di Civile Abitazione sito in:

Marina di Carrara via dei Mille

Proprietà: Telara Pietro; Pina; ~~Luigi~~; ecc.

Progettista: Dott. Ing. A. Dazzi -Carrara-

Data 1-IX-1983

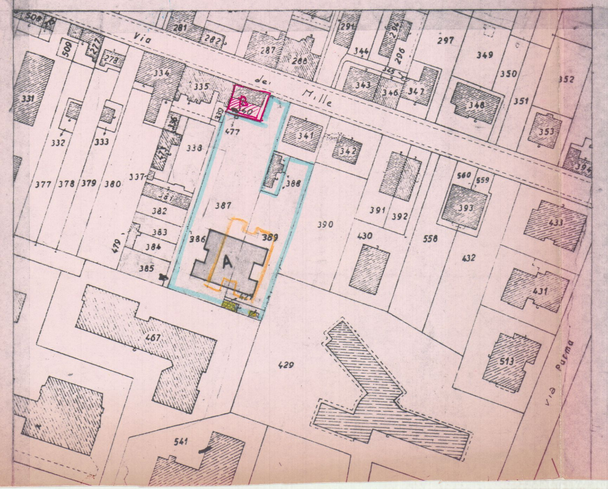
Planimetrie e Piante

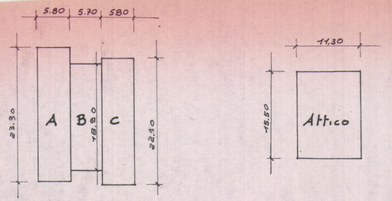
Zona edilizia "C"

DOTT. ING. ALDO DAZZI CARRARA

hmax 16,50 m comp. Attico — Dist. min dai confini 6 m.

Piani 4 + Attico — Dist. min dai fabbricati 10 m.





Fabbricato A [redacted]

	Superficie m.q. A	B	C	TOTALE	Altezza m.l.	Volume m.c.
P.T.	23,30×5,80= 135,10 mq.	18,80×5,70= 107,13 mq.	22,10×5,80= 128,18 mq.	370,93	330	1224
1°	23,30×5,80= 135,10 mq.	18,80×5,70= 107,13 mq.	22,10×5,80= 128,18 mq.	370,93	300	1112,8
2°	23,30×5,80= 135,10 mq.	18,80×5,70= 107,13 mq.	22,10×5,80= 128,18 mq.	370,93	300	1112,8
3°	23,30×5,80= 135,10 mq.	18,80×5,70= 107,13 mq.	22,10×5,80= 128,18 mq.	370,93	300	1112,8
Attico	11,30×45,50			175,15	300	525,45
Totale				1658,87		5087,85
Interr.	23,30×5,80= 135,10 mq.	18,80×5,70= 107,13 mq.	22,10×5,80= 128,18 mq.	370,93	250	927,3
Totale				2029,8		6015,15

Superficie terreno = [redacted] m.q. — 2510 + 140 = (B) ~~1650~~ m² — Napoli 387 1683; " 389 750; " 427 80 — (B) Napoli ~~340~~ 140 m²

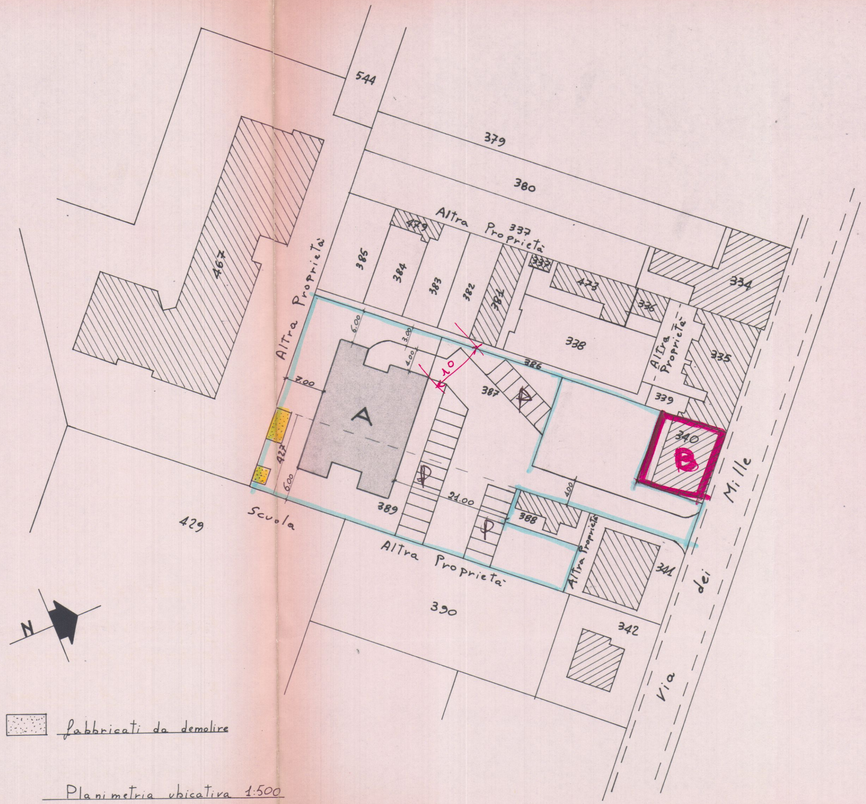
[redacted]

Fabbricato A sup. cop. m.q. 370,93 — +B 130,00 = 500,93 m² [redacted]

Fabbricato A volume m.c. 5087,85 — +B 750,00 = 5837,85 [redacted]

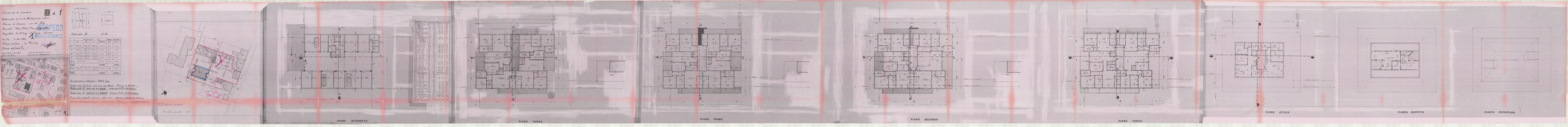
Superficie coperta massima = ~~2510~~ 2650 × 30% = ~~753~~ 795 m² [redacted]

Volume edificabile massimo = ~~7530~~ 2650 × 3 mc/mq. = ~~22590~~ 7950 mc. [redacted]



fabbricati da demolire

Planimetria ubicativa 1:500


PIANO INTERRATO
PIANO TERRA
PIANO PRIMO
PIANO SECONDO
PIANO TERZO
PIANO ATTICO
PIANTA SOFFITTA
PIANTA COPERTURA

Comune di Carrara A 2

Fabbricato di civile Abitazione sito in:

Marina di Carrara via dei Mille

Proprietà: Telara Pietro; Pina; ~~Luigi~~ ecc.


Progettista Dott. Ing. A. Dazzi Carrara

scala 1:100 data 1-IX-1983


Prospetti e Sezioni

DOTT. ING. A. DAZZI

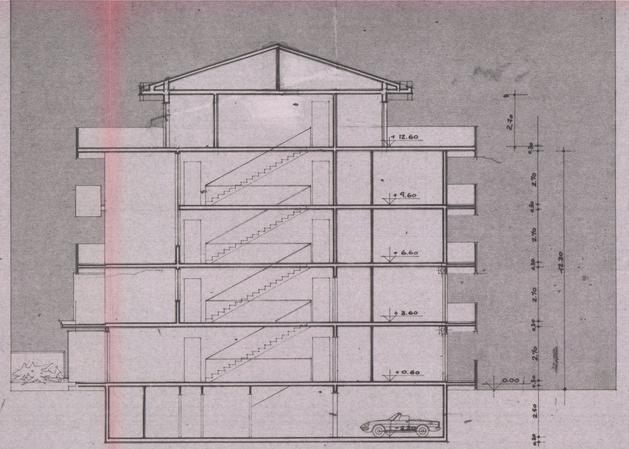
1 SOLUZIONE SOSPESO




Lato Nord - ~~Ovest~~




Lato ~~Nord~~ - ~~Est~~ OVEST



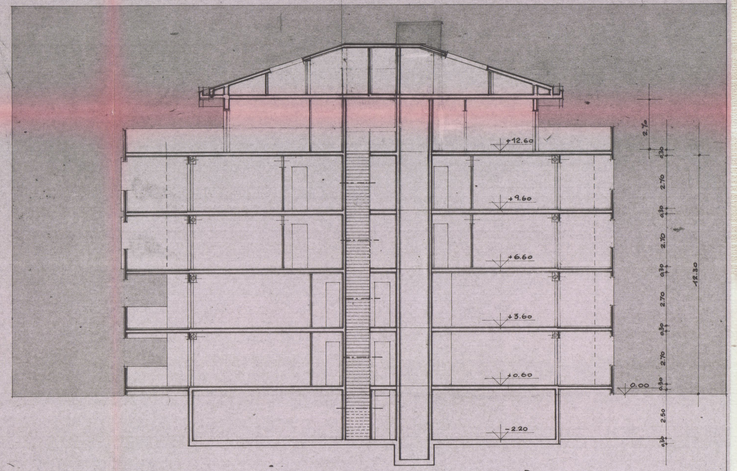
SEZIONE K-J



Lato Sud - ~~Est~~



Lato ~~Sud~~ - ~~Ovest~~ EST



SEZIONE X-Y

26 AGO. 1985

APPROVATO

10 MAR. 1987

COMUNE DI CARRARA

FABBRICATO DI CIVILE ABITAZIONE SITO IN:

MARINA DI CARRARA VIA DEI MILLE

PLANIMETRIE SCALA 1:1000 - 1:500

MARCA DA BOLLO LIRE 500

20 85

PROPRIETA

TELARA PIERO

TELARA PINA

2 SOLUZIONE

Soc. IMMOBILIARE Corallo

DOTT. ING. ALBERTO DAZZI
ALBO DEGLI INGEGNERI - CARRARA

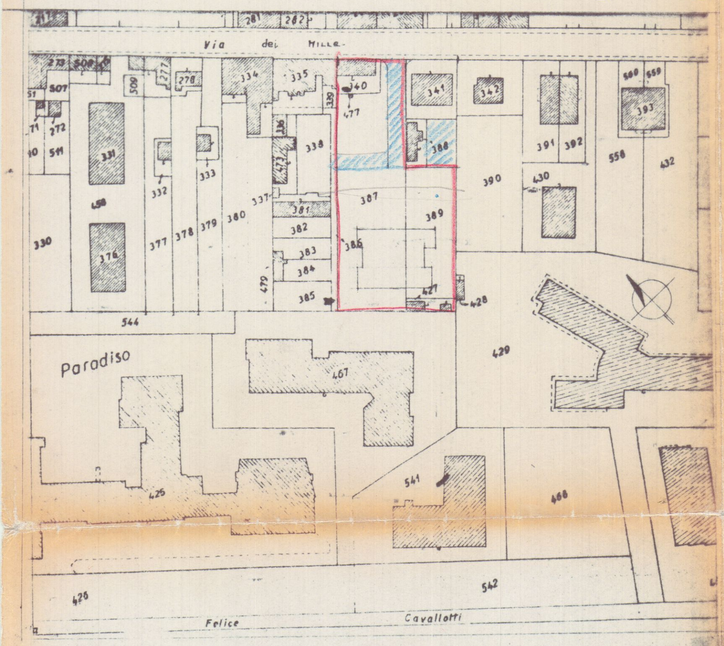
TAV. 1

PROGETTISTA

DOTT. ING ALBERTO DAZZI

Approvato dal Sindaco alle condizioni
Indicate nella Concessione Edilizia
N. 76 del 10 GIU. 1986
IL SINDACO
Il FUNZIONARIO DI PROGRAMMA
(Arch. Claudio Vannini)

COMMISSIONE INTERCOMUNALE BENI AMBIENTALI n. 2
riunione n. 6 del 10-03-1986
parere Favorevole a Condizione
Il Presidente



DATI DI PRG

ZONA EDILIZIA C

H. MASSIMA 16,50


PIANI 4 + ATTICO

DISTANZA MINIMA DAI CONFINI M 6

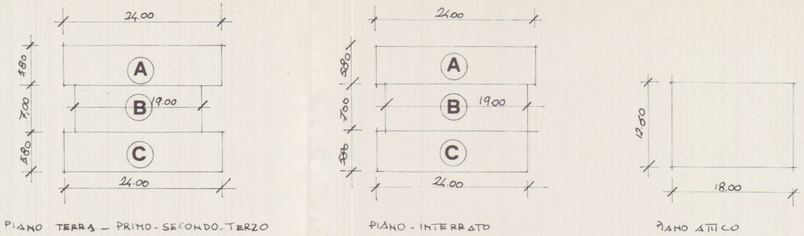
" " " FABBRICATI M 10

VINCOLATA

VIA DEI MILLE



SCHEMA DEI VOLUMI



	SUPERFICIE Mq. A	B	C	TOTALE	ALTEZZA Mt.	VOLUME Mc.
PIANO TERRA	24.00×5.80 = 139.20	19.00×7.00 = 133	24.00×5.80 = 139.20	411.4	3.50	1439.9
PIANO PRIMO SECONDO TERZO	24.00×5.80 = 139.20	19.00×7.00 = 133	24.00×5.80 = 139.20	411.4	9.00	3702.6
PIANO ATTICO	18.00 × 12.60 =			226.8	3.00 / 2.70	680.4 / 612.3
TOTALE				1049.6		5822.9 / 5754,8
PIANO INTERRATO	24.00×5.80 = 139.20	20.80×7.00 = 145.60	22.50×5.80 = 130.50	415.30	2.30	955.19
TOTALE				1464.9		6778.09 / 6709,99

14-1-87

SUPERFICIE LOTTO MQ. 1682.

SUPERFICIE COPERTA ESISTENTE - MQ. 140 - VOLUME MC. 748 -

SUPERFICIE COPERTA DI PROGETTO - MQ. 411.4 VOLUME MC. 5822.9 - 5754,8

TOTALE SUPERFICIE COPERTA ——— MQ. 551.4 - TOTALE VOLUME MC. 6570.9 - 6502,8

I.F. $\frac{6502,8}{1682} = 3.$

RAPPORTO DI COPERTURA $\frac{1682}{551.4} = 3.0$

E.E. ANN. 1985

APPROVATO

COMUNE DI CARRARA 10 MAR. 1987

FABBRICATO DI CIVILE ABITAZIONE SITO IN

MARINA DI CARRARA VIA DEI MILLE

2 SOLUZIONE

PROSPETTI E SEZIONI SCALA 1:100

PROPRIETA

TELARA PIERO

TELARA PINA

Soc. Immobiliare Cordillo

DOTT. ING. ALBERTO DAZZI
Albo professionale n. 1000/A

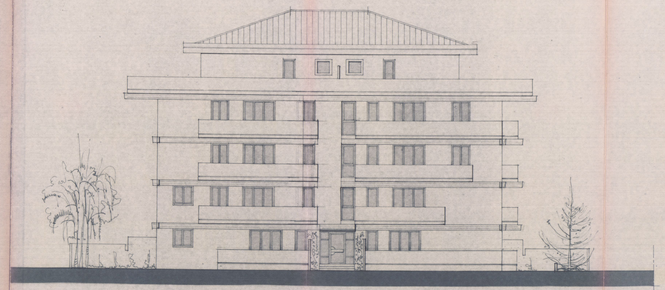
TAV. 3

PROGETTISTA

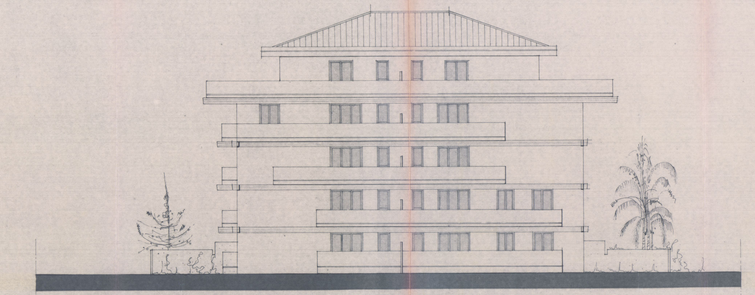
DOTT ING ALBERTO DAZZI

Commissione edilizia integrata ex art.4 legge n. 3
riunione n. 6 del 10-03-1986
parere favorevole a condizione
Il Presidente

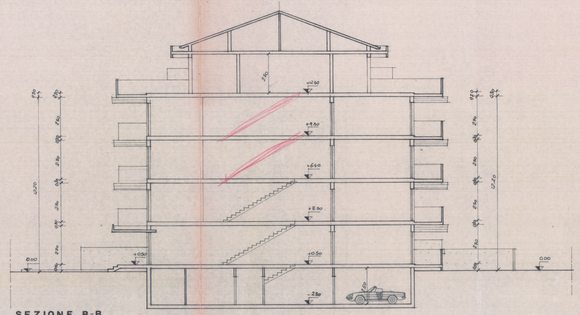
Approvato dal Sindaco alla conclusione
indagine nella Conferenza di Zona
in data 10 GIU. 1986
Il Funzionario delegato
Arch. Claudio Vannini



PROSPETTO NORD



PROSPETTO SUD



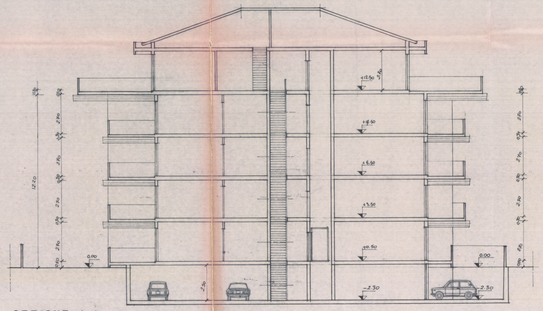
SEZIONE B-B



PROSPETTO OVEST



PROSPETTO EST



SEZIONE A-A

APPROVATO

COMUNE di CARRARA

FABBRICATO DI CIVILE ABITAZIONE SITO IN

MARINA di CARRARA VIA DEL MILLE

PIANTE SCALA 1:100

DITTA TELARA PIERO
MARINA DI CARRARA

PROPRIETA'

TELARA PIERO

TELARA NINA

TAV 2

PROGETTISTA

DOTT. ING. ALBERTO RUSSI

LEGENDA

- GARAGE
- ALLOGGI TIPO
- NO. FRANCO SOPRACORPO
- CAMERA
- CUCINA
- BAGNO
- RIPOSTIGLIO
- TERRAZZO
- NO. DIMORE SIMILI

PIANO TERRA

PIANO PRIMO

PIANO SECONDO

PIANO TERZO

PIANO ATTICO

SUPER ATTICO

PIANTA COPERTURA