Dott. FRANCO MENCONI - ARCHITETTO
CARRARA - Via M. D'Angio, 3 - tel. 70255

PATELLI VINCENZO
PATELLI VINCENZO

FABBRICATO B
NELLA LOTIZZAZIONE
MARINA DI C. - via M. FIORILLO

PLANIMETRIE

1 ED

1:1000 / 1:500

B

SOPRINTENDENZA PER I BENI AMBIENTALI E ARCHITETTONICI PER LE PROVINCE DI PISA, LIVORNO, LUCCA E MASSA CARRARA
30 AGO 1977
POS N° N°

ZONA EDILIZIA "B"
(COMPRENSORIO LITEA ROMA)
PIANI 6 + ATTICO
L = 24 (COMPESO ATTICO)
H MAX 6 mt./mq.
Vedi PLANIVOLUMETRICO approvato

VERDE PUBBLICO

CONTI CORRENTI POSTALI
ATTESTAZIONE
di versamento di L. 12.940
Lire dieciduemilanovecentoquaranta
sul C/C N. 153007 B.N.L. - CEPEC C.CORVAIA - MVSR ROMA CITTADINI INDUSTRI
eseguito da Sig. Patelli Vincenzo
via Carducci n. 6
CAP località (LS)
addì
MARINA DI MASSA
L'UFFICIALE POSTALE
firma leggibile dell'Ufficio accettante
Addì 4 AGO 1977
N. del bollettario ch. 8
(data progressiva)

APPROVATO
5 LUG. 1979
CONTROLLATO

Approvato dal Consiglio Comunale con deliberazione n. 1 del 5 LUG. 1979
IL SEG. CAPO

COMUNE DI CARRARA

PLANIMETRIA CATASTALE
Foglio 102 - SCALA 1:1000

APPROVATO
IL SOPRINTENDENTE
24 OTT. 1977

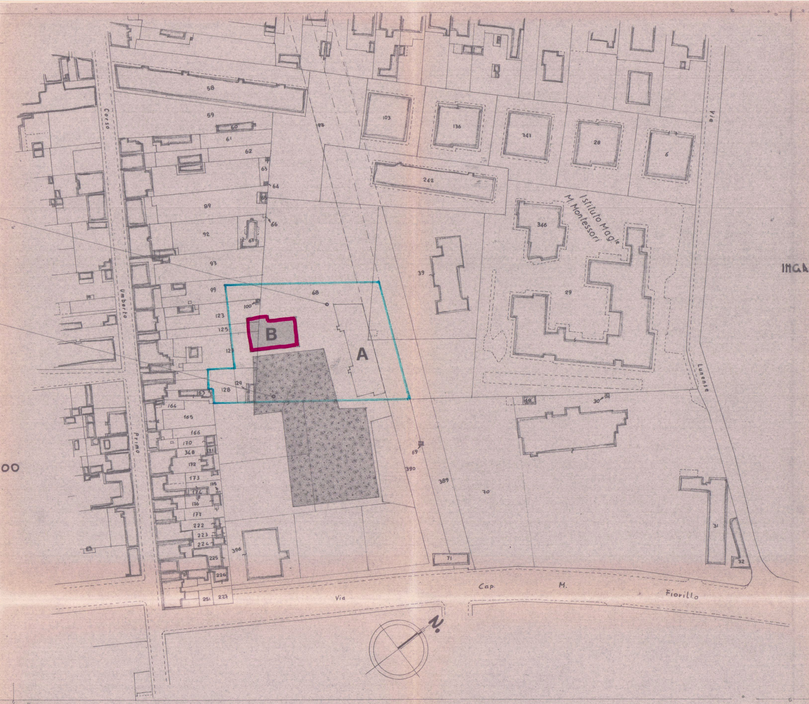


INQUADRAMENTO
1:500

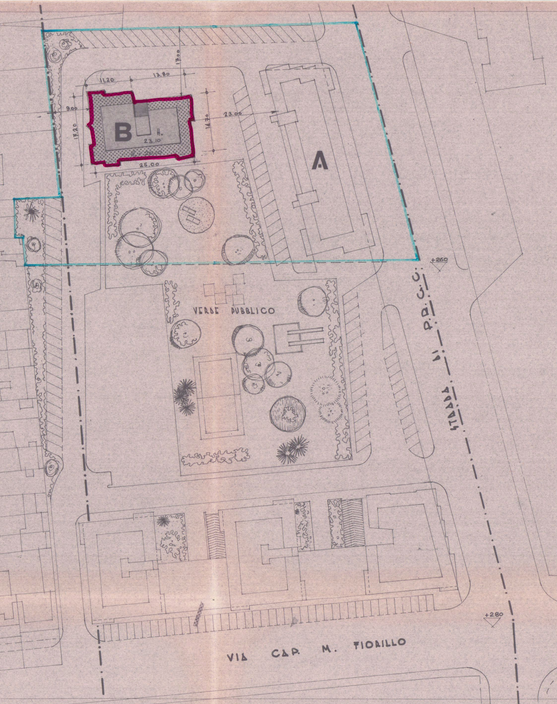


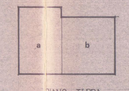


PIANO TERRA

a 18.50 × 11.20 = mq. 192.64
b 14.90 × 13.80 = mq. 205.62
398.26 × 3.10 (h.) = mc. 830.83

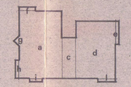


PIANI TIPO

a 17.20 × 11.20 = mq. 192.64
c 19.45 × 2.50 = mq. 48.625
d 14.90 × 13.30 = mq. 198.41
e 5.55 × 1.40 = mq. 7.77
f 1.00 × 4.44 = mq. 4.44
g 2.00 × (1.40 : 2) = mq. 1.40
h 4.45 × 1.40 = mq. 6.23
i 1.00 × 3.50 = mq. 3.50
f 1.00 × 4.44 = mq. 4.44
462.975 × 12.00 (h.) = mc. 7.355.70

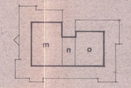


PIANO ATTICO

m 11.20 × 8.20 = mq. 91.84
n 7.45 × 3.50 = mq. 26.075
o 8.95 × 3.50 = mq. 31.31
192.225 × 3.00 (h.) = mc. 576.675

Totale mc. 8.682.67