PROGETTO DI FABBRICATO DI CIVILE ABITAZIONE SITO IN VIA DEI MILLE A MARINA DI CARRARA

FIRMA PROGETTISTA:

Dott. Arch. ATTILIO GHIRLANDA

A Ghirlanda

DATA:	TAV.	1	2	3	4	5	/	/	/	/	/	/
	rapp.	1/1000	1/400	1/400	1/400	1/500						

PROGETTISTA	DOTT. ARCH.	ATTILIO GHIRLANDA ORDINE ARCHITETTI MASSA CARRARA N° 28
DIRETTORE LAVORI		" " STUDIO PIAZZA FINELLI 7 BIS TEL. 53716

FIRMA DIRETTORE LAV.

Dott. Arch. ATTILIO GHIRLANDA

A Ghirlanda

SOSPESO

SOLUZIONE

SECONDA SOLUZIONE

PROPRIETARI: Bianchi Spartaco residente a Marina di Carrara via dei Mille n° 100
Bianchi Fortunata residente a Genova via delle Grazie 13/4

FIRMA PROPRIETARI

26 AGO. 1977

MARCA DA BOLLO LIRE 300

TAV. 1

▨ LA PROPRIETA RICADE INTERAMENTE IN ZONA "F" DI P.R.G.C.

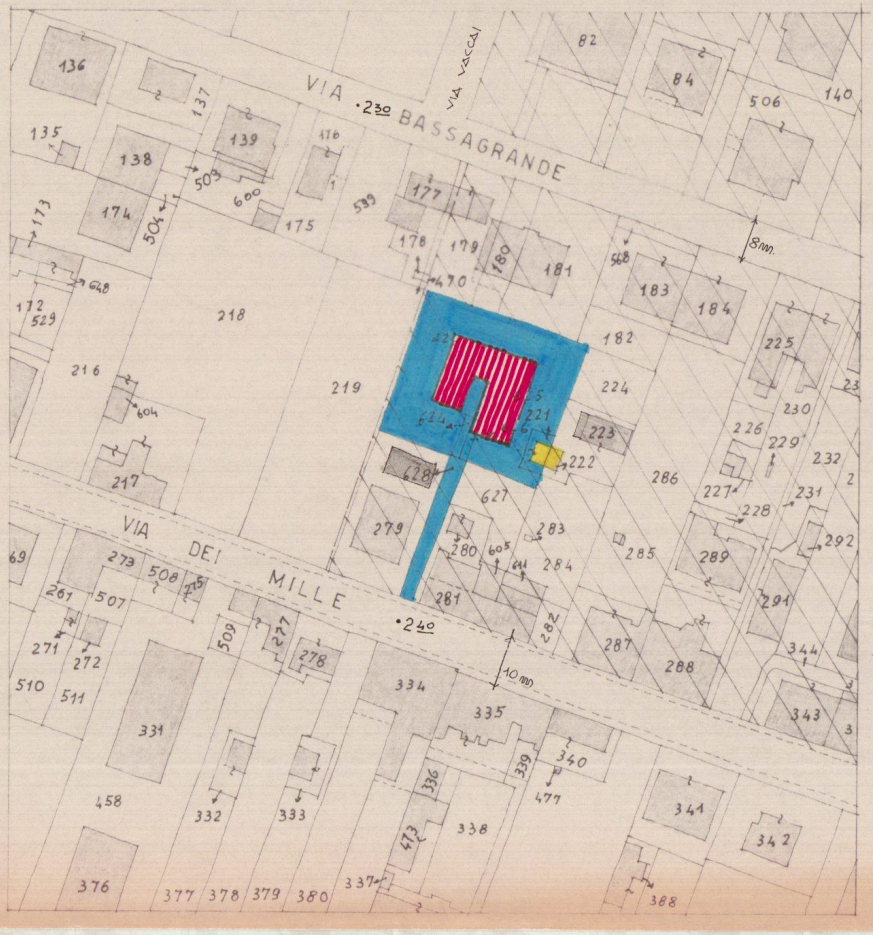
VIA BASSAGRANDE
VIA VACCAI
VIA DEI MILLE
•2.30
•2.40
8m.
10 m
136
137
135
138
139
174
175
173
177
178
179
180
181
182
183
184
82
84
506
140
218
219
216
217
224
225
226
230
229
232
627
628
279
280
283
284
285
286
287
288
289
291
292
273
508
509
277
278
334
335
336
339
340
341
342
343
344
331
332
333
338
376
377
378
379
380
388
458
510
511
271
272
261
507

Comune di Carrara
scala 1/1000
mapp. 220-625-624-626
628-221
foglio n° 96

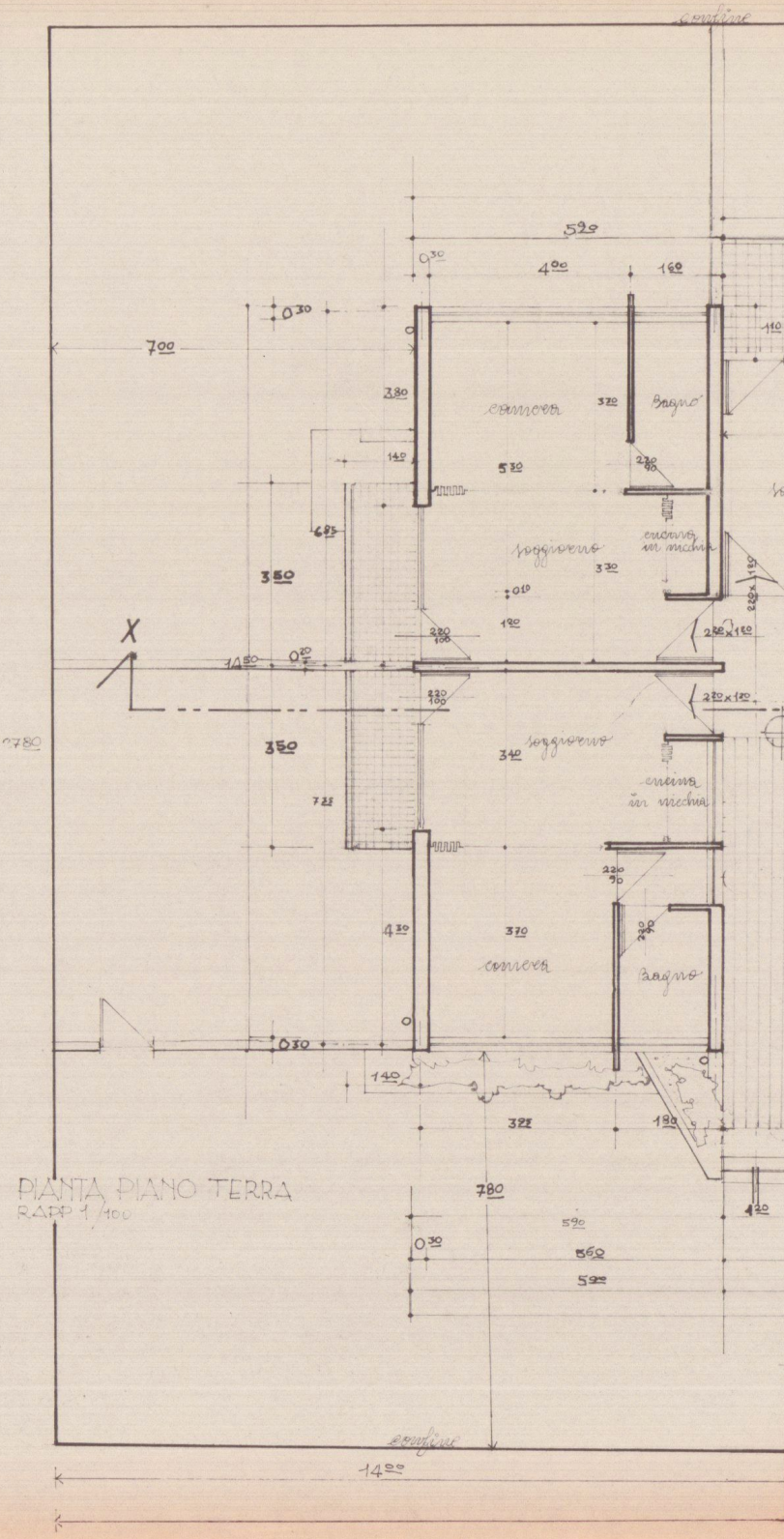
confine
camera
Bagno
soggiorno
cucina in nicchia
soggiorno
cucina in nicchia
camera
Bagno
X
7.00
5.90
4.00
1.60
3.80
5.30
3.70
3.50
3.50
4.30
3.70
7.80
14.00
27.80
5.60
0.30
confine

PIANTA PIANO TERRA
RAPP 1/100

TAV. 2

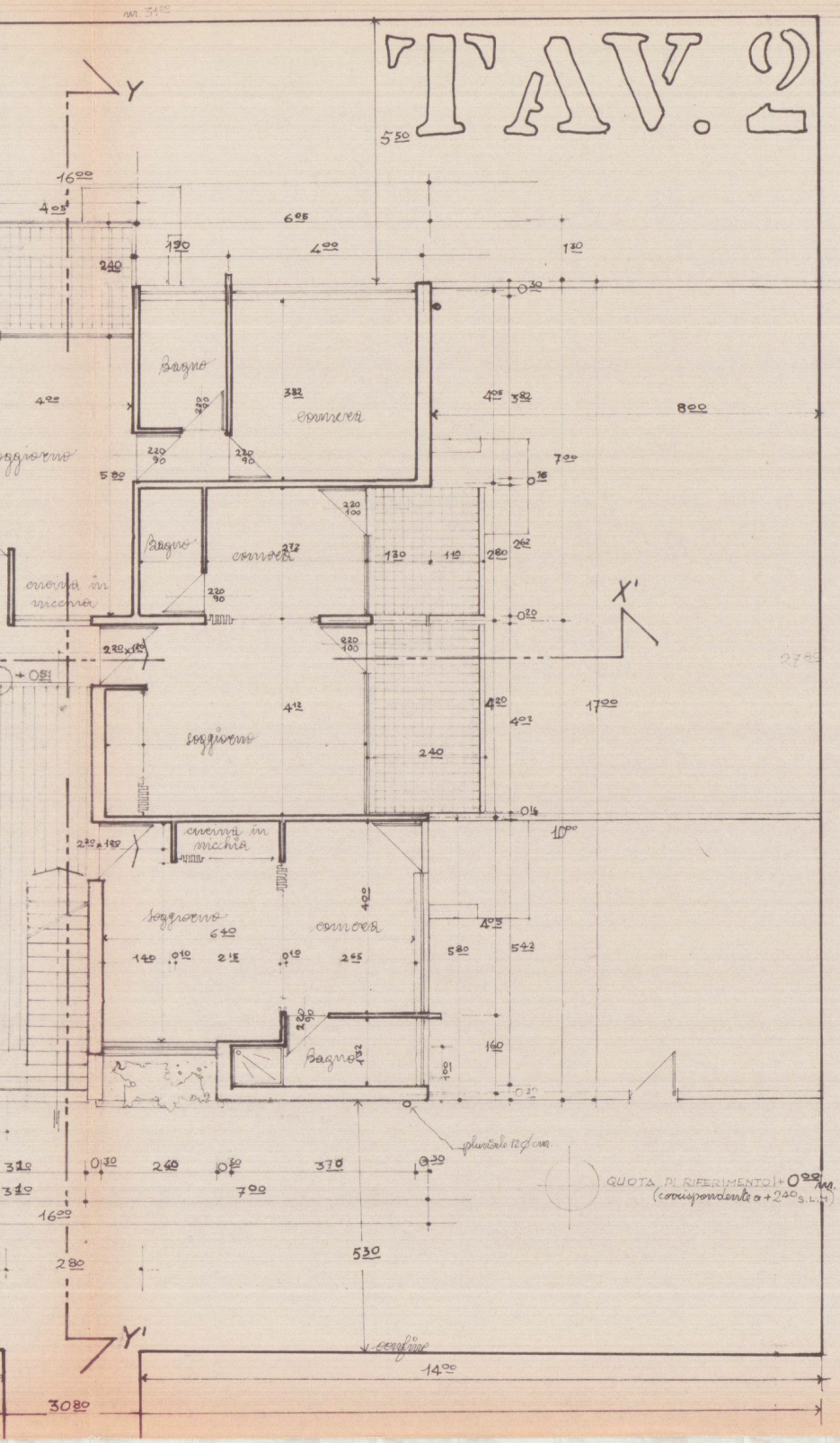
Y
Bagno
camera
soggiorno
Bagno
camera
cucina in nicchia
X'
soggiorno
cucina in nicchia
soggiorno
camera
Bagno
pluviale 12 ø cm
Y'
confine
16⁰⁰
14⁰⁰
30⁸⁰
5³⁰
8⁰⁰
17⁰⁰

QUOTA DI RIFERIMENTO ± 0⁰⁰ m.
(corrispondente a + 2⁴⁰ s.l.m.)

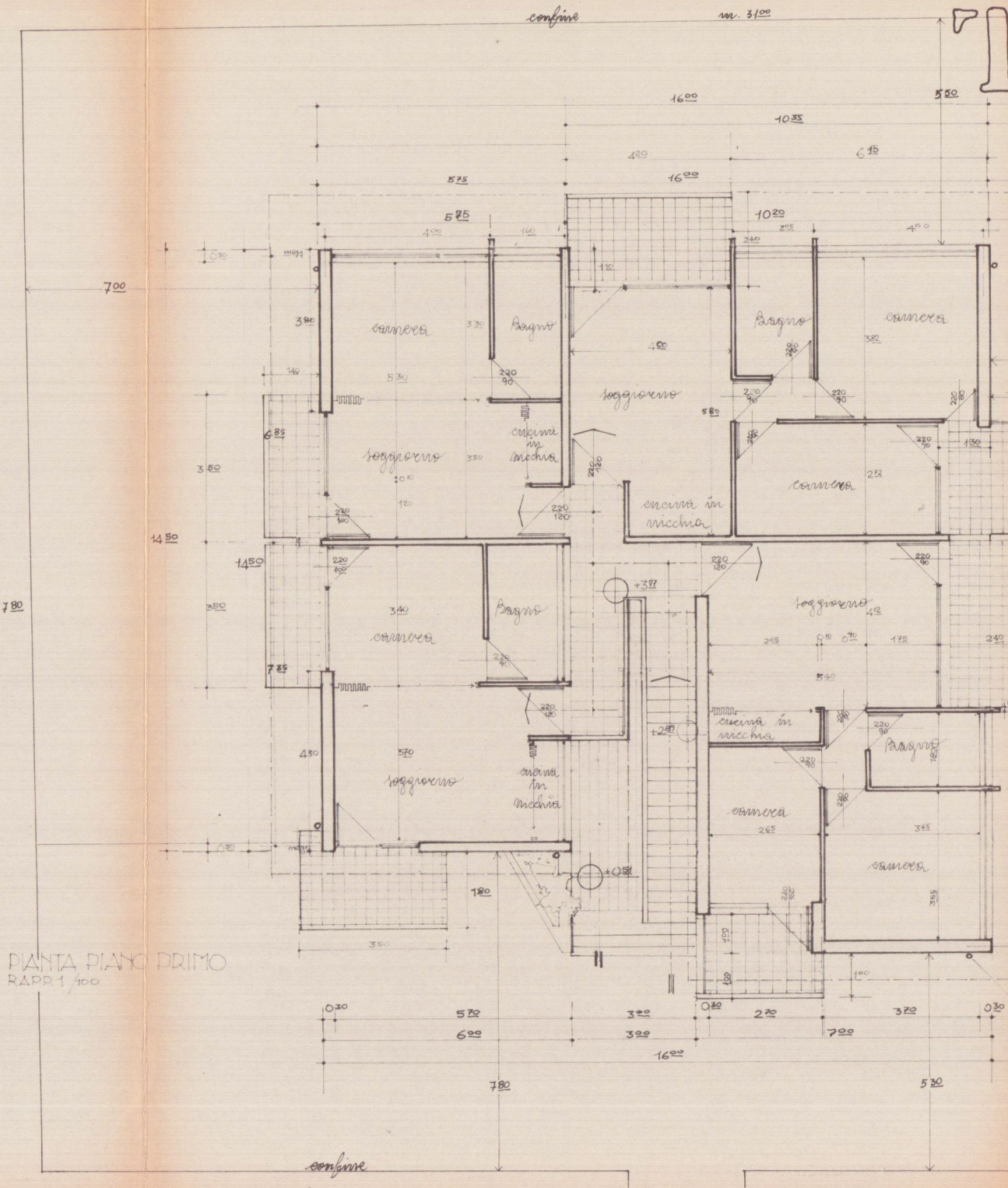
confine
m. 31⁰⁰
camera
Bagno
soggiorno
Bagno
camera
soggiorno
cucina in nicchia
camera
cucina in nicchia
camera
Bagno
soggiorno
cucina in nicchia
soggiorno
Bagno
camera
camera
27⁸⁰
16⁰⁰
7⁰⁰
confine

PIANTA PIANO PRIMO
RAPP. 1/100

TAV. 2

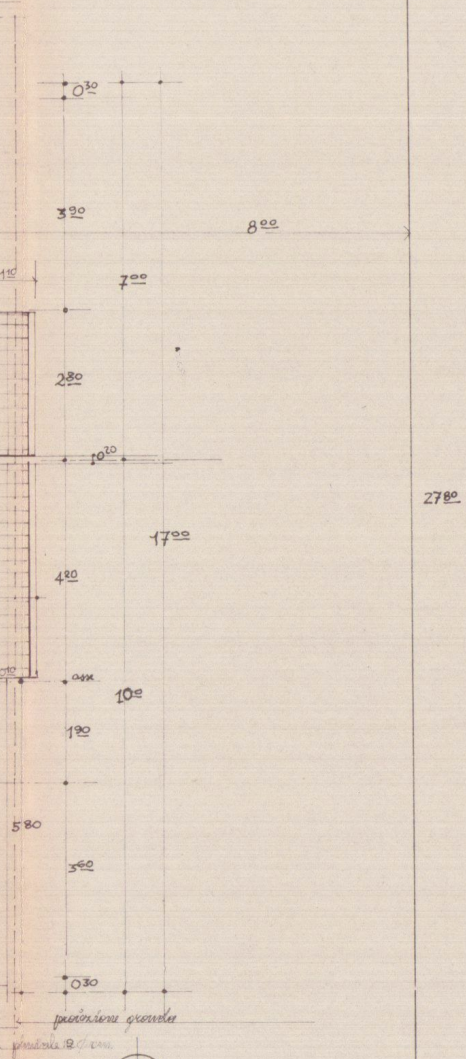
0.30
3.90
8.00
1.10
7.00
2.80
0.20
27.80
17.00
4.20
10.0
1.90
5.80
3.60
0.30
proiezione gronda
pendenza 12 % cm

QUOTA DI RIFERIMENTO +0.00 m
(corrispondente a +2.40 s.l.m.)

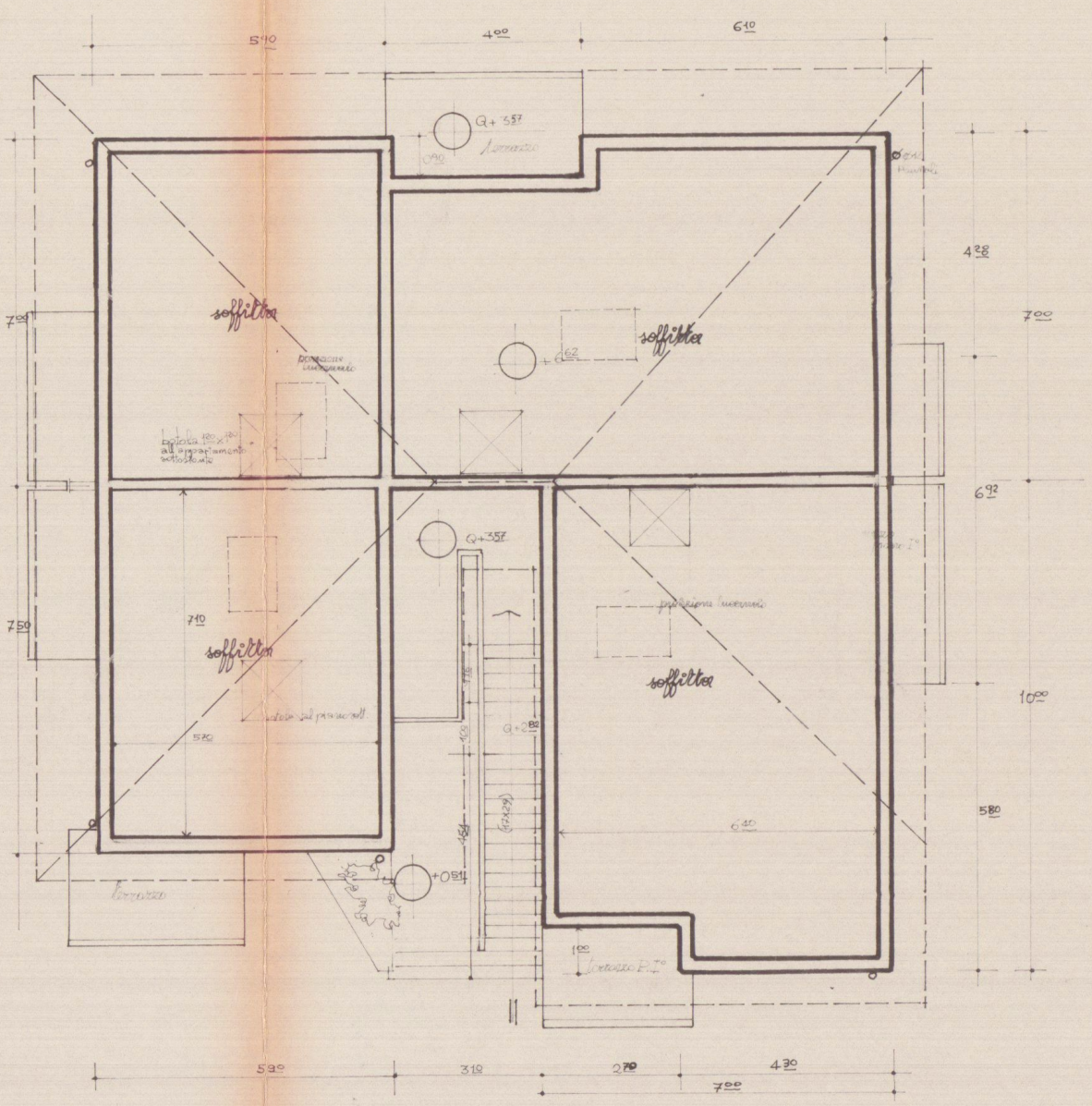
5.90
4.00
6.10
Q+3.57
terrazzo
0.90
pluviali
4.28
7.00
7.00
soffitta
proiezione lucernaio
botola 1.20 x 1.20 all'appartamento sottostante
soffitta
6.92
Q+3.57
7.10
7.50
soffitta
proiezione lucernaio
soffitta
Q+2.82
5.70
10.00
5.80
6.10
terrazzo
+0.54
1.00
terrazzo P.I°
5.90
3.10
2.70
4.30
7.00

PIANTA SOFFITE
RAPP 1/400

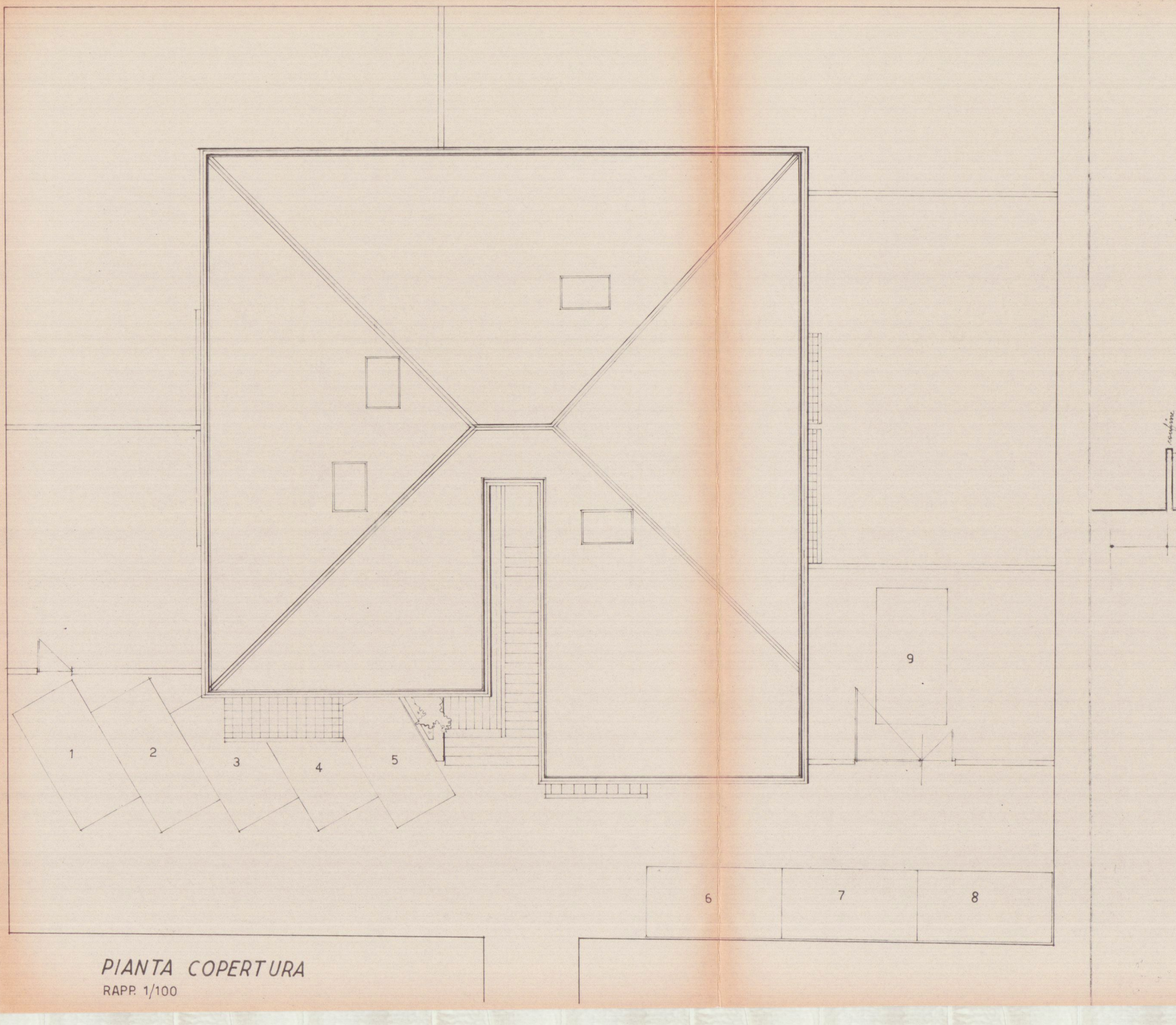
1
2
3
4
5
6
7
8
9
confine

PIANTA COPERTURA

RAPP. 1/100

TAV.3

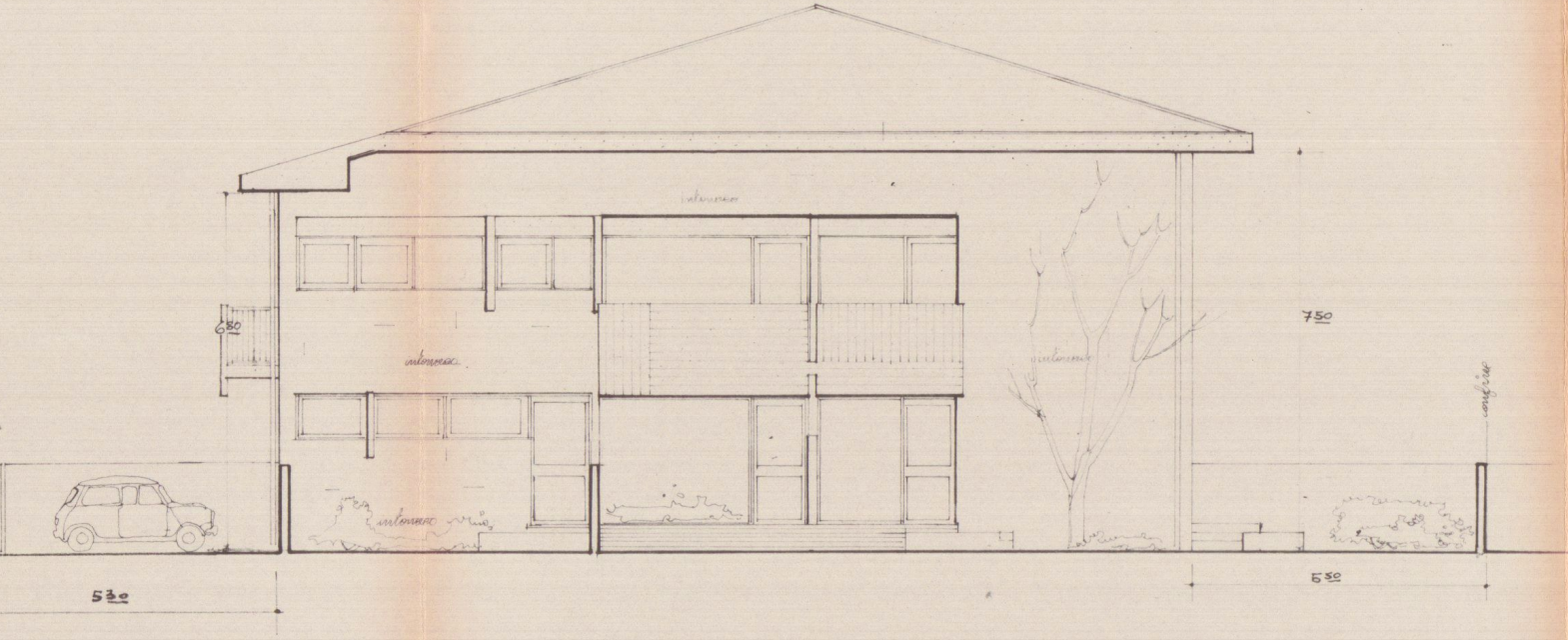
intonaco
intonaco
intonaco
intonaco
6 80
7 50
confine
5 30
5 50

PROSPETTO EST
RAPP. 1/100

confine
7 50
5 50

PR
RAP

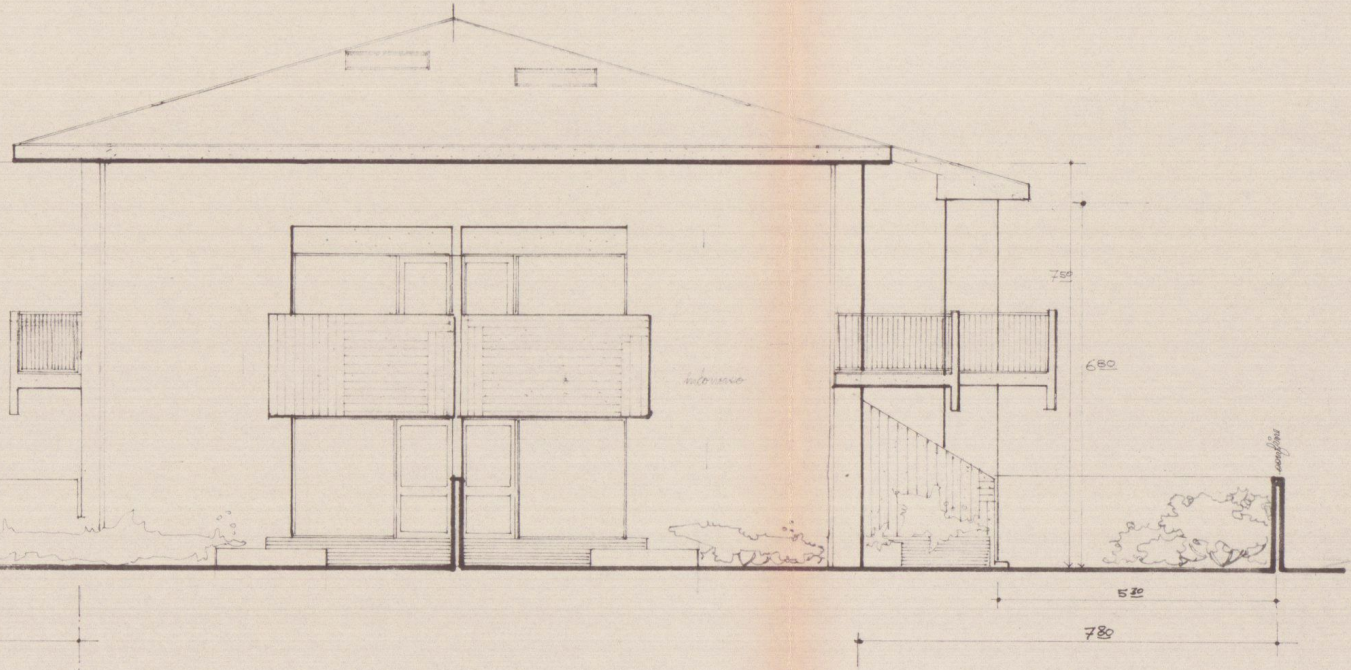
750
680
intonaco
confine
530
780

OSPETTO OVEST
P. 1/100

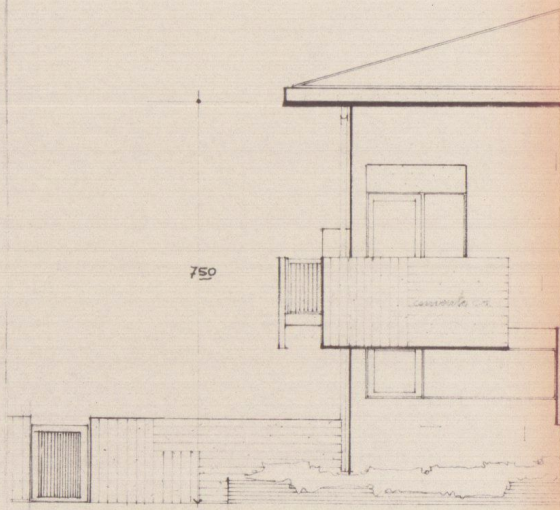

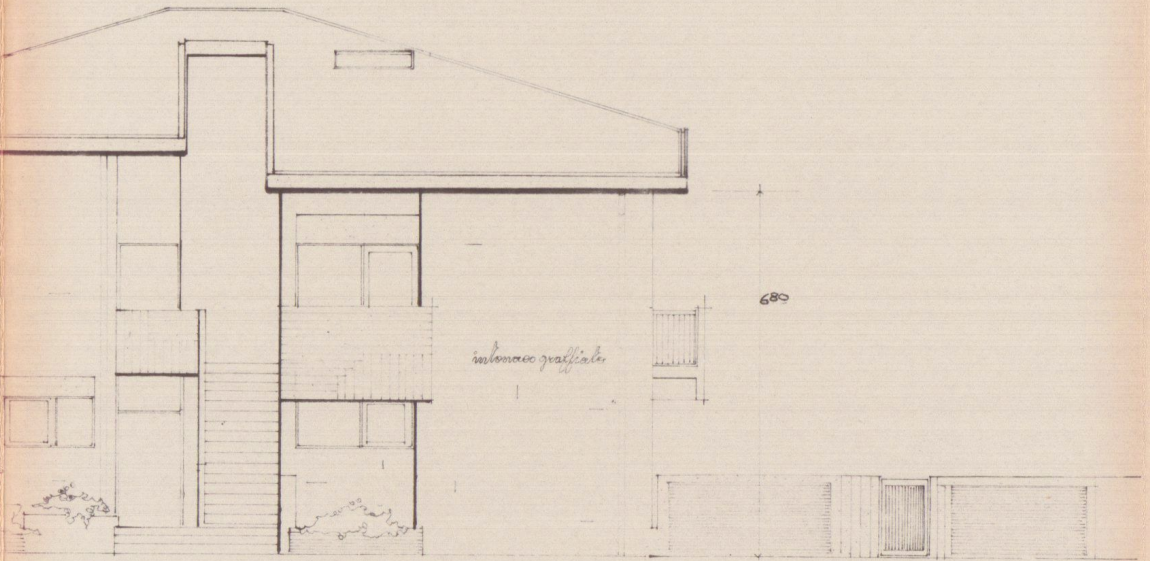
intonaco graffiato
680

PROSPETTO SUD

RAPP. 1/100

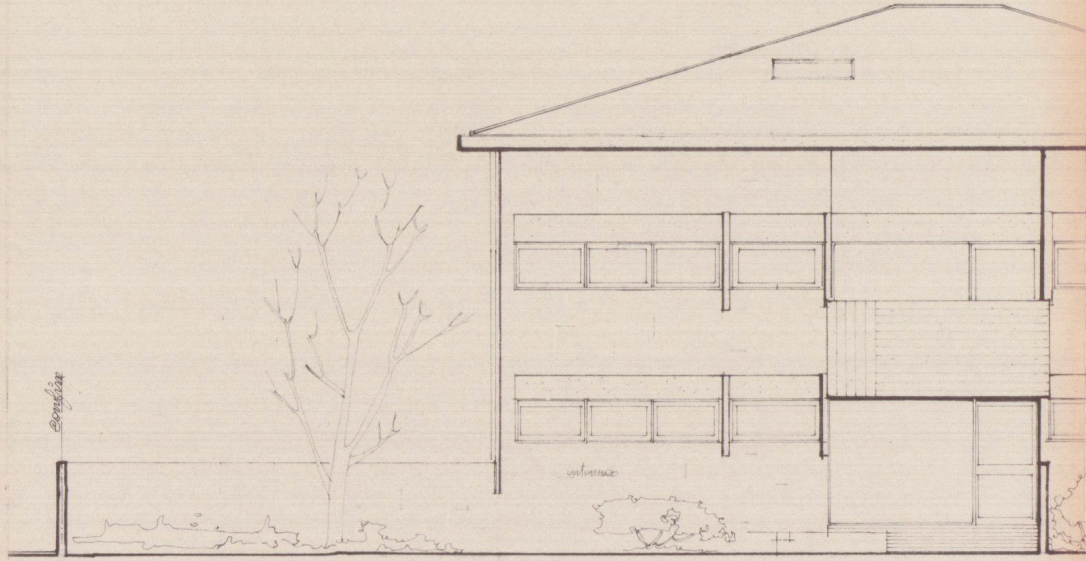
confine
intonaco

TAV.4

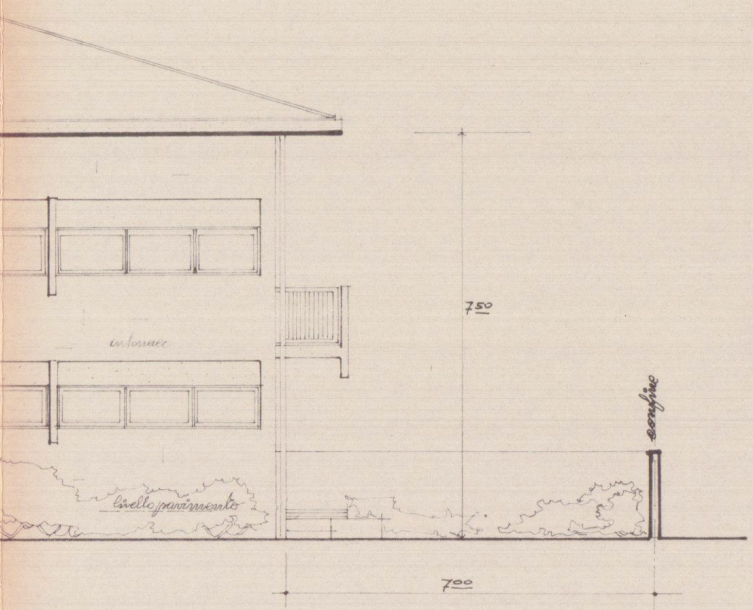

intonaco
7 50
confine
livello pavimento
7 00

PROSPETTO NORD
RAPP. 1/100

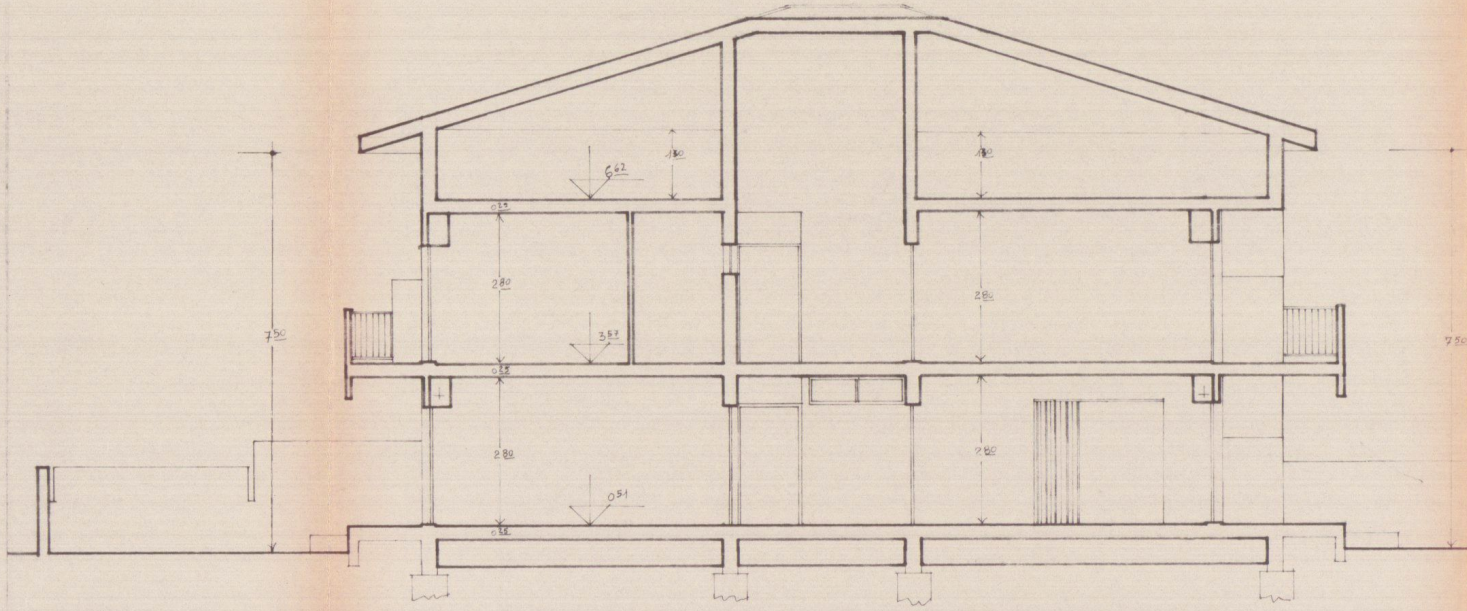

6 62
1 30
1 30
0 25
2 80
2 80
3 57
0 25
2 80
2 80
0 51
0 25
7 50
7 50

SEZIONE X-X'
RAPP. 1/100

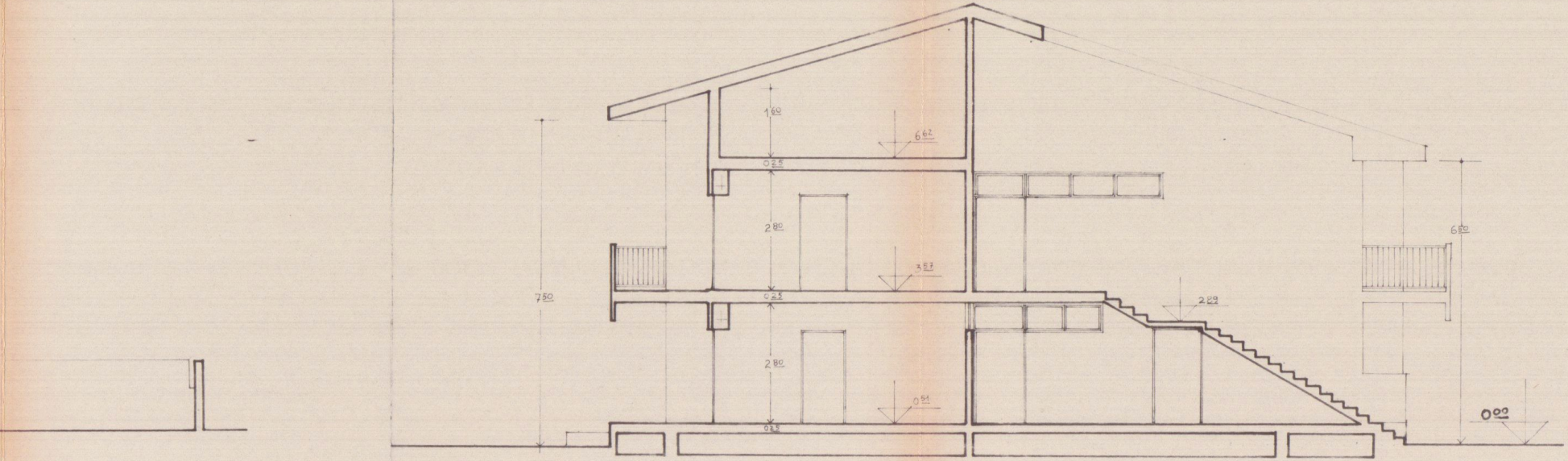
1.60
6.62
0.25
2.80
3.57
0.25
2.89
2.80
0.51
0.25
7.30
6.80
0.00

SEZIONE Y-Y'

RAPP. 1/100

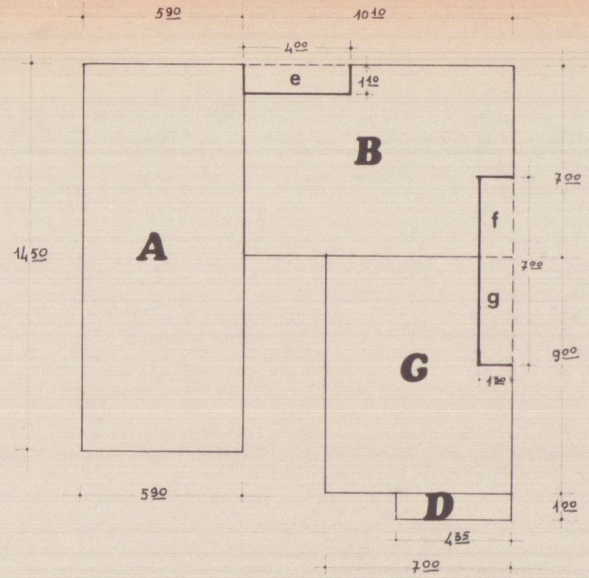
5 90
10 10
4 00
e
1 10
B
7 00
f
A
14 50
7 00
g
9 00
G
1 30
5 90
D
1 00
4 35
7 00

SUPERFICIE TERRENO MQ $906^{\underline{00}}$
SUPERFICIE COPERTA DI TERRENO MQ $210^{\underline{10}}$ < 1/4 DI $906^{\underline{00}}$
Volume Piano Terra mc. $745^{\underline{84}}$
Volume Piano Primo mc $829^{\underline{88}}$
VOLUME TOTALE DI PROGETTO mc 1576

piano terra

RIF.	SUPERFICI		×	VOLUMI	
	DIMENS.	MQ		ALTEZZA*	MC.
A	$5^{\underline{90}} \times 14^{\underline{50}}$	$85^{\underline{55}}$	×	$3^{\underline{55}}$	$303^{\underline{70}}$
B	$7^{\underline{00}} \times 10^{\underline{10}}$	$70^{\underline{70}}$	×	$3^{\underline{55}}$	$250^{\underline{98}}$
G	$7^{\underline{00}} \times 9^{\underline{00}}$	$63^{\underline{00}}$	×	$3^{\underline{55}}$	$223^{\underline{65}}$
D	$1^{\underline{00}} \times 4^{\underline{35}}$	$4^{\underline{35}}$	×	$3^{\underline{55}}$	$15^{\underline{44}}$
– **e f g** : da sottrarre (–)	$\left\{\begin{matrix}(4^{00}\times 1^{10})\\+\\(7^{00}\times 1^{30})\end{matrix}\right\}$	(–)13^{50}	×	$3^{\underline{55}}$	(–)$47^{\underline{92}}$
TOTALE MQ		$210^{\underline{10}}$	×	TOTALE MC	$745^{\underline{84}}$

* altezza misurata dal piano di campag all'estradosso del solaio del piano pri

piano primo

RIF.	SUPERFICI		×	VOLUMI	
	DIMENS.	MQ		ALTEZZA**	MC.
A	$5^{\underline{90}} \times 14^{\underline{50}}$	$85^{\underline{55}}$	×	$3^{\underline{95}}$	$337^{\underline{92}}$
B	$7^{\underline{00}} \times 10^{\underline{10}}$	$70^{\underline{70}}$	×	$3^{\underline{95}}$	$279^{\underline{26}}$
G	$7^{\underline{00}} \times 9^{\underline{00}}$	$63^{\underline{00}}$	×	$3^{\underline{95}}$	$248^{\underline{85}}$
D	$1^{\underline{00}} \times 4^{\underline{35}}$	$4^{\underline{35}}$	×	$3^{\underline{95}}$	$17^{\underline{18}}$
– **efg**: da sottrarre (–)	$\left\{\begin{matrix}(4^{00}\times 1^{10})\\+\\(7^{00}\times 1^{30})\end{matrix}\right\}$	(–)$13^{\underline{50}}$	×	$3^{\underline{95}}$	$53^{\underline{32}}$
TOTALE MQ		$210^{\underline{10}}$		TOTALE MC	$829^{\underline{88}}$

** altezza misurata dall'estradosso del solaio del piano primo alla linea di gronda

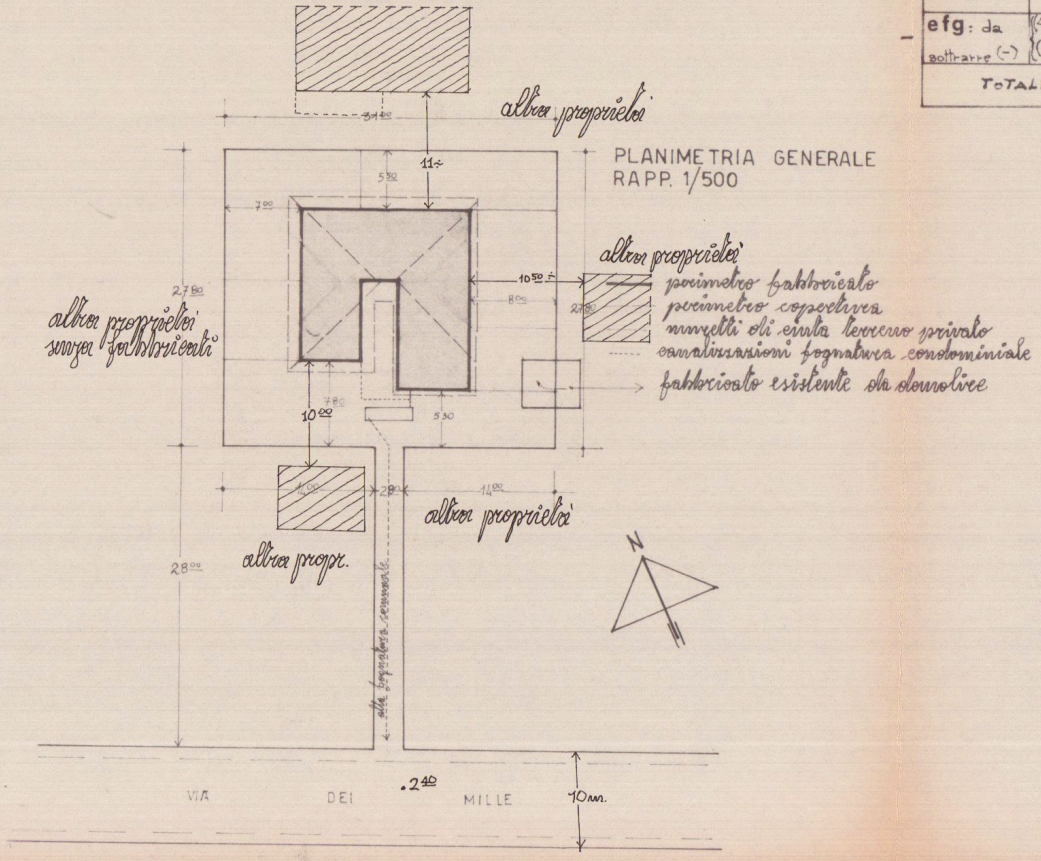
altra proprietà
31 00
11 ÷
5 30
7 00
27 80
altra proprietà senza fabbricati
altra proprietà
10 50 ÷
8 00
27 80
perimetro fabbricato
perimetro copertura
muretti di cinta terreno privato
canalizzazioni fognatura condominiale
fabbricato esistente da demolire
7 80
10 00
5 30
14 00
2 80
14 00
altra proprietà
altra propr.
28 00
alla fognatura comunale
N
VIA DEI MILLE
2 40
10 m.

PLANIMETRIA GENERALE
RAPP. 1/500

TAV. 5