PROGETTO DI FABBRICATO DI CIVILE ABITAZIONE SITO IN VIA DEI MILLE A MARINA DI CARRARA

FIRMA PROGETTISTA:
Dott. Arch. ATTILIO GHIRLANDA
Attilio Ghirlanda

FIRMA DIRETTORE LAV.
Dott. Arch. ATTILIO GHIRLANDA
Attilio Ghirlanda

DATA:	TAV.	1	2	3	4	5
	rapp.	1/1000	1/400	1/400	1/400	1/500

PROGETTISTA	DOTT. ARCH.	ATTILIO GHIRLANDA ORDINE ARCHITETTI MASSA CARRARA N° 28
DIRETTORE LAVORI	"	" STUDIO PIAZZA FINELLI 7 BIS TEL. 53716

SOSPESO

1

SOLUZIONE

29 LUG. 1977

PROPRIETARI: Bianchi Spartaco residente a Marina di Carrara via dei Mille n° 100
Bianchi Fortunata residente a Genova via delle Grazie 13/4

FIRMA PROPRIETARI
Bianchi Spartaco
Bianchi Fortunata

LIRE 300

TAV. 1

▨ LA PROPRIETA RICADE INTERAMENTE IN ZONA "F" DI P.R.G.C.

[illegible] 1977

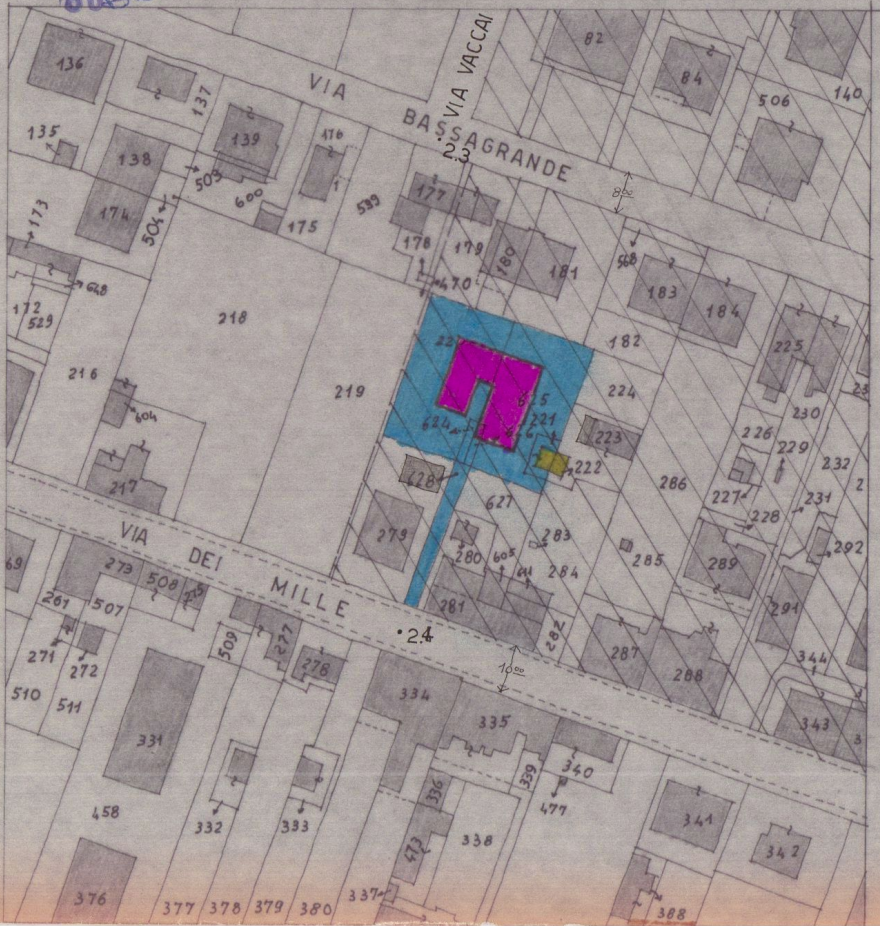
VIA BASSAGRANDE
VIA VACCAI
VIA DEI MILLE
2.3
2.4
136
137
135
138
139
174
175
176
177
178
179
180
181
82
84
506
140
503
504
600
599
170
172
529
218
219
216
217
604
182
183
184
223
224
225
226
229
230
232
222
627
220
624
625
221
278
279
280
283
284
285
286
287
288
289
291
292
281
282
231
227
228
269
273
508
507
261
271
272
510
511
509
277
276
334
335
331
332
333
458
336
329
340
477
341
342
343
344
338
473
376
377
378
379
380
337
388

Comune di Carrara
scala 1/1000
mapp. 220-625-624-626
628-221
foglio n° 96

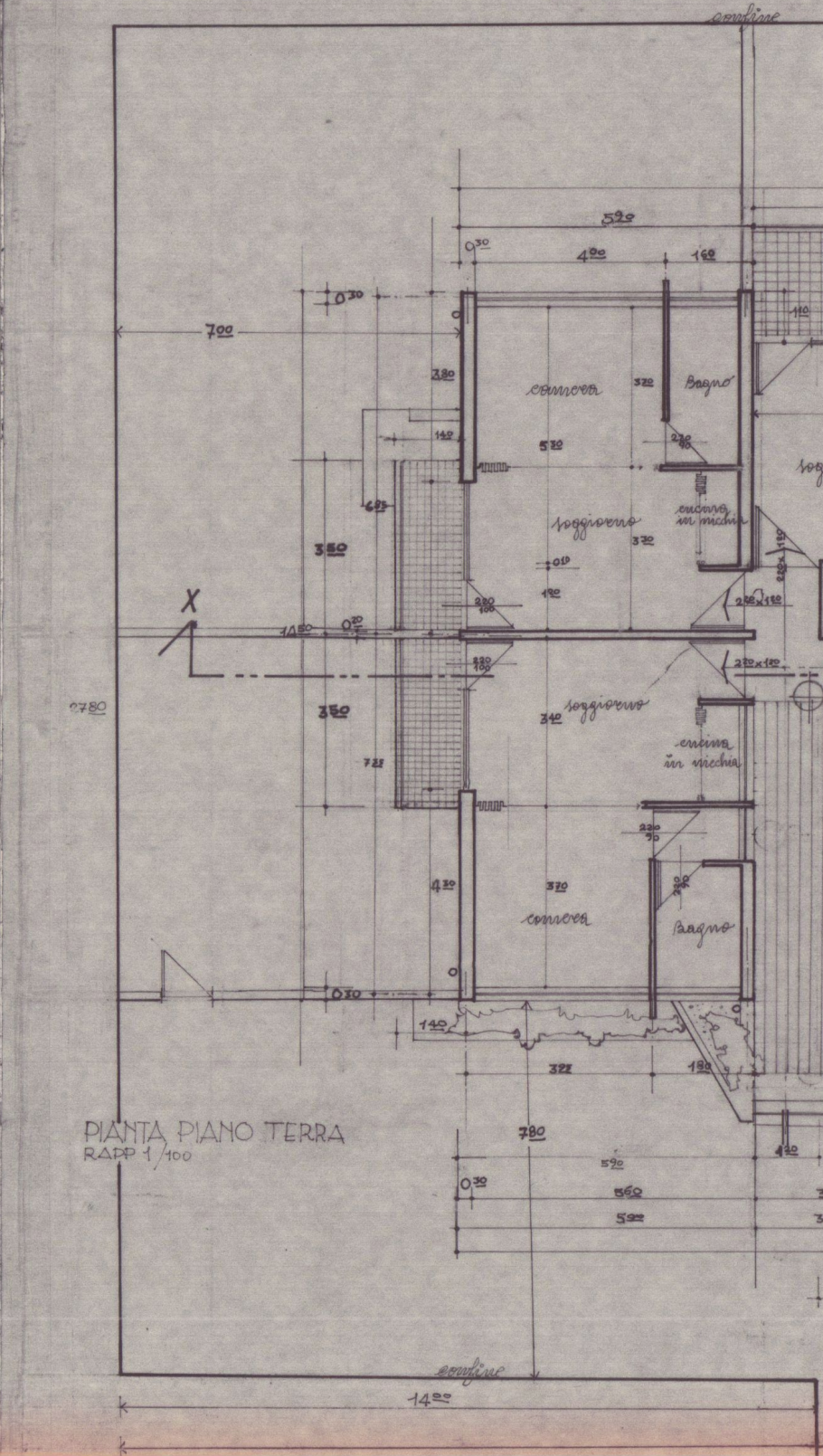
confine
520
400
160
030
700
380
camera
320
Bagno
520
soggiorno
370
cucina in nicchia
350
X
1450
020
2780
340
soggiorno
cucina in nicchia
725
430
370
camera
Bagno
030
140
321
180
780
590
560
590
confine
1400

PIANTA PIANO TERRA
RAPP 1/100

TAV. 2

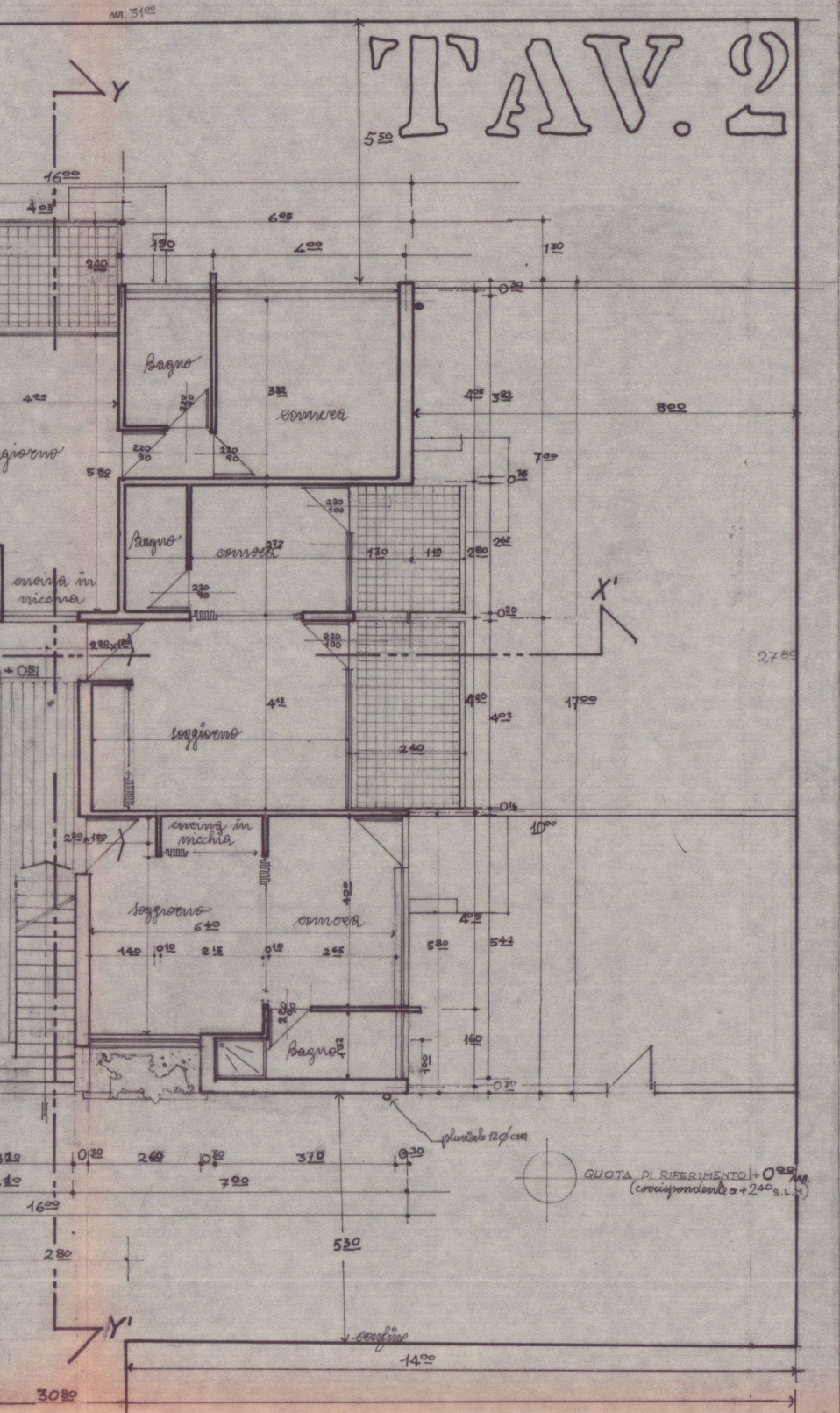
m. 31.00
Y
5.50
16.00
4.05
6.05
4.00
1.20
1.20
2.40
0.30
Bagno
camera
soggiorno
4.05
3.82
8.00
7.00
5.80
0.15
Bagno
camera
cucina in nicchia
1.30
1.10
2.80
2.62
0.20
X'
soggiorno
4.12
4.00
4.07
17.00
27.80
2.40
0.15
10.00
cucina in nicchia
soggiorno
camera
6.40
1.40
0.10
2.15
0.10
2.65
4.00
4.25
5.80
5.42
1.60
1.00
Bagno
0.30
plinto da 120 cm.
0.30
2.60
0.30
3.70
0.30
7.00
16.00
2.80
5.30
Y'
confine
14.00
30.80

QUOTA DI RIFERIMENTO +0.00 m (corrispondente a +2.40 s.l.m.)

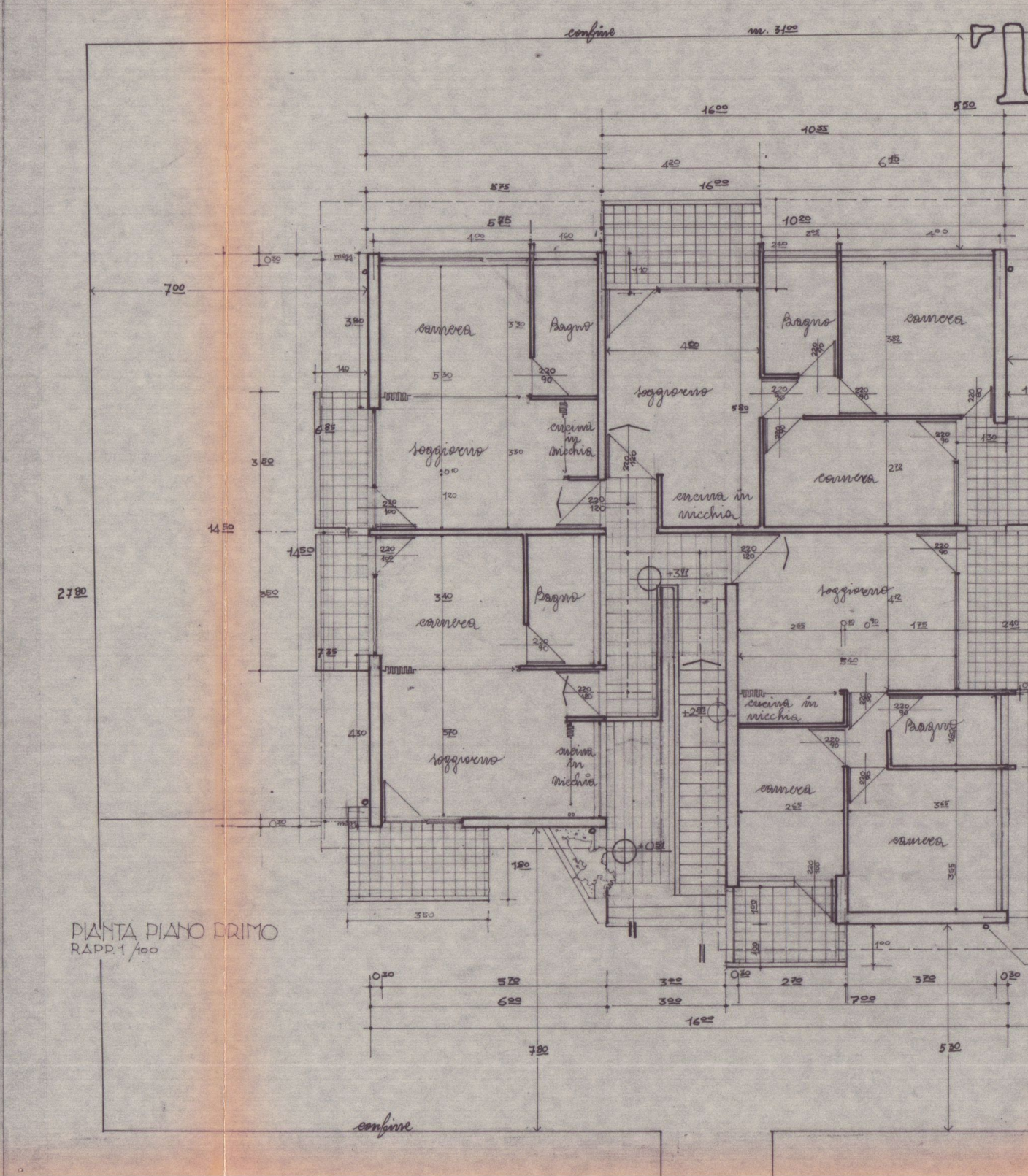
confine
m. 31.00
5.50
16.00
10.35
4.20
6.15
16.00
5.75
5.75
10.20
4.00
1.60
2.05
4.00
0.30
7.00
3.80
camera
3.30
Bagno
4.00
Bagno
camera
3.82
5.30
soggiorno
5.80
cucina in nicchia
soggiorno
3.30
camera
2.72
6.85
3.80
cucina in nicchia
14.50
14.50
27.80
camera
3.40
Bagno
+3.17
soggiorno
4.12
2.65
0.10
0.10
1.75
2.40
5.40
3.50
7.35
cucina in nicchia
+2.40
Bagno
4.30
5.70
soggiorno
cucina in nicchia
camera
2.65
3.65
camera
3.55
+0.51
1.80
3.50
1.00
0.30
5.70
6.00
3.00
3.00
16.00
0.30
2.70
3.70
7.00
0.30
7.80
5.30
confine

PIANTA PIANO PRIMO
RAPP. 1/100

AV. 2

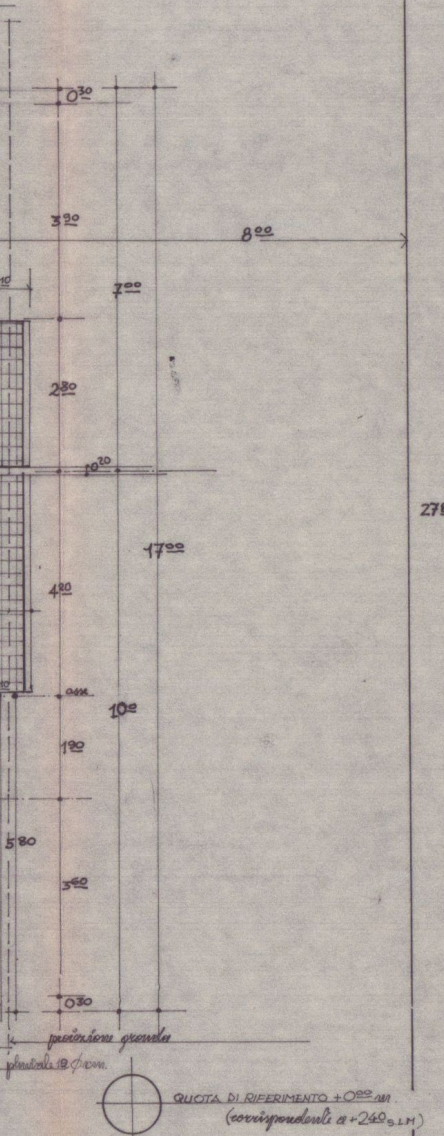

0 30
3 20
8 00
7 00
2 80
0 20
27 80
17 00
4 20
10 0
1 80
5 80
3 60
0 30
proiezione gronda
pluviale 12 ø cm.
QUOTA DI RIFERIMENTO +0 00 cm.
(corrispondente a +240 s.l.m)

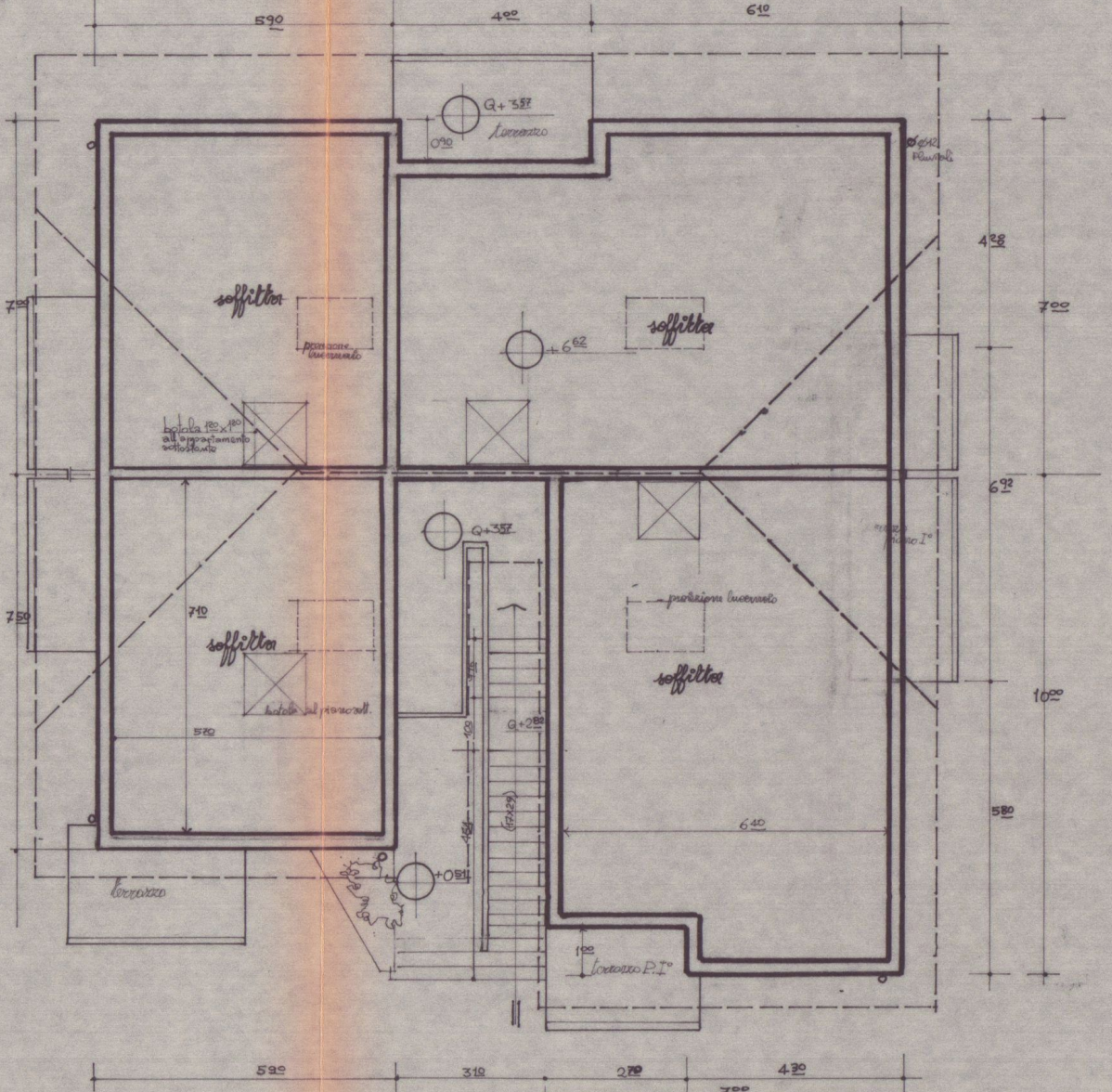

5 90
4 00
6 10
Q + 3 87
terrazzo
0 90
ø cm 12 pluviali
4 28
7 00
7 00
soffitta
proiezione lucernario
soffitta
+ 6 62
botola 1 20 x 1 20 all'appartamento sottostante
6 92
Q + 3 87
7 10
7 50
soffitta
proiezione lucernario
soffitta
botola al piano sott.
5 20
Q + 2 88
6 40
5 80
10 00
+ 0 51
terrazzo
1 00
terrazzo P. I°
5 90
3 10
2 70
4 30
7 00

PIANTA SOFFITE
RAPP 1/400

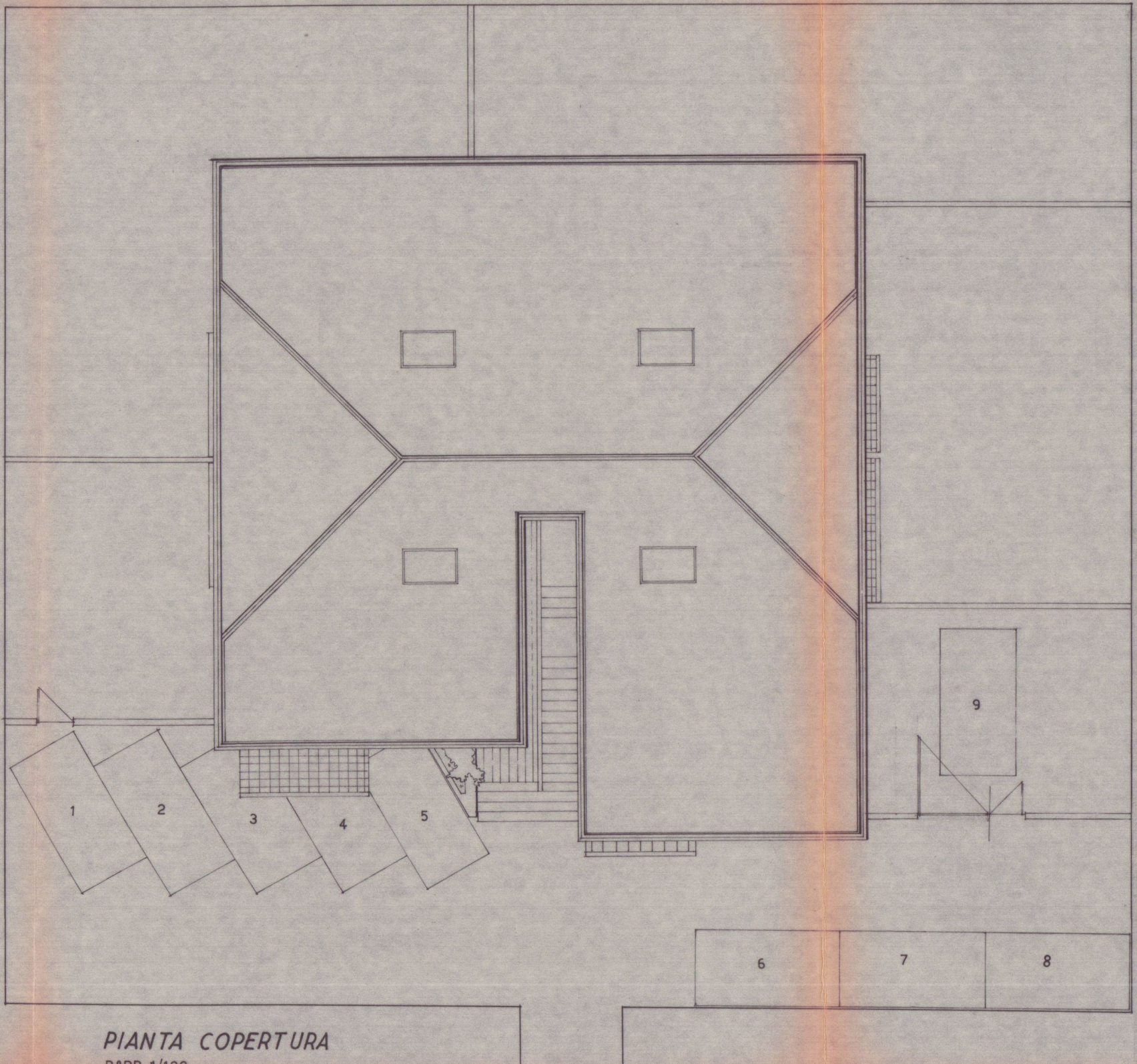

PIANTA COPERTURA

RAPP. 1/100

TAV. 3

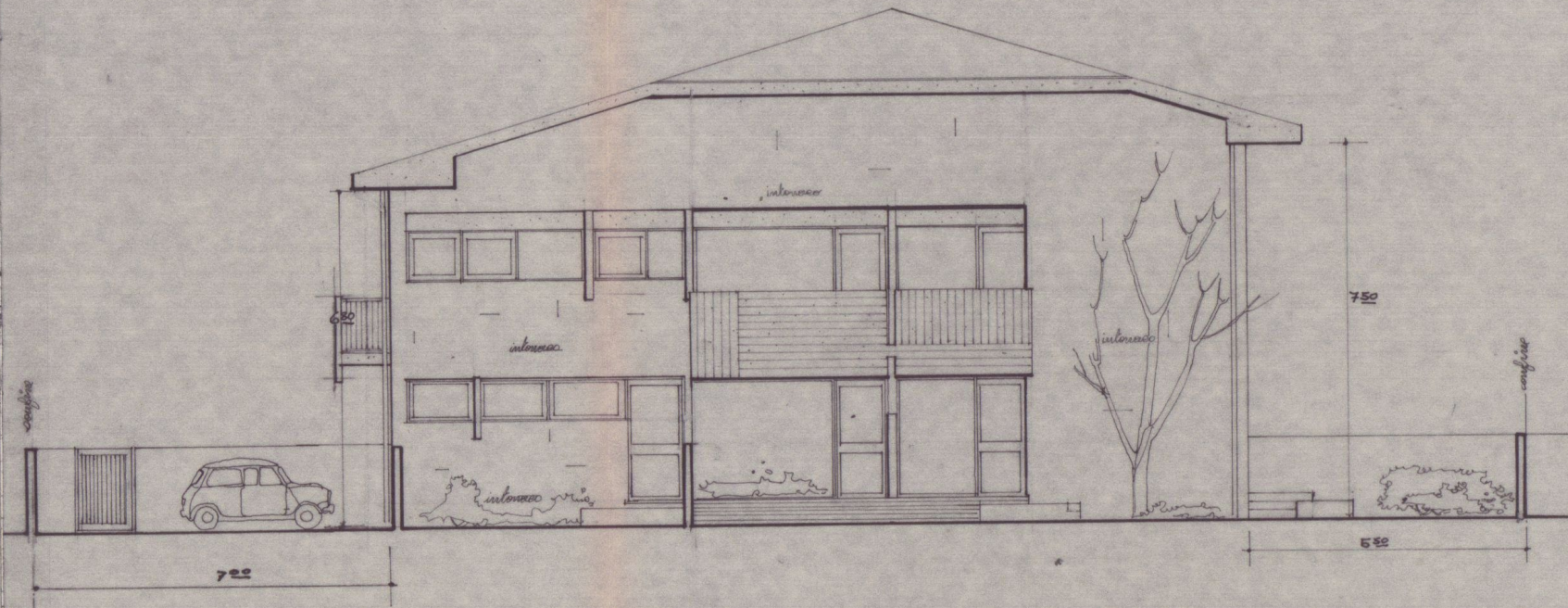
intonaco
intonaco
intonaco
intonaco
confine
confine
680
750
700
550

PROSPETTO EST
RAPP. 1/100

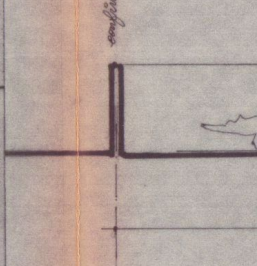

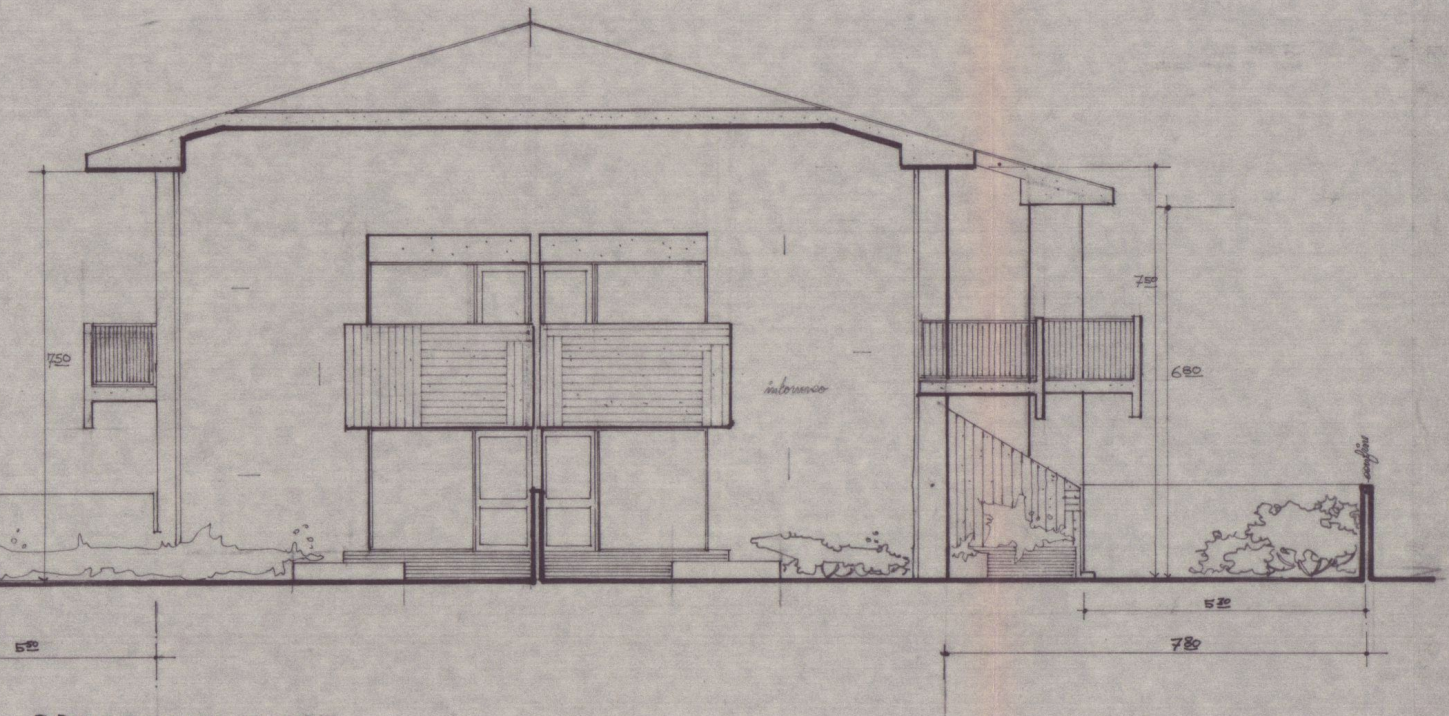
750
intonaco
750
680
confine
520
780
550

PROSPETTO OVEST
RAPP. 1/100

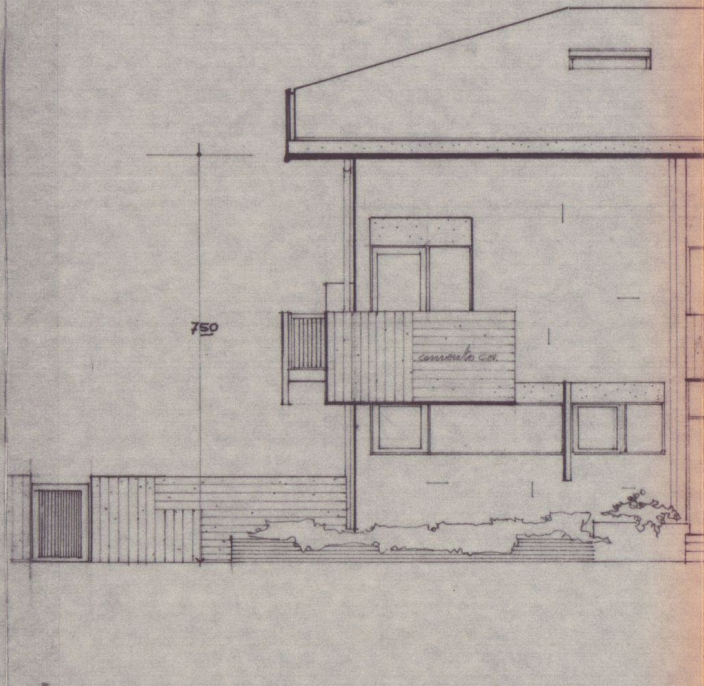
750
convoluto c.a.

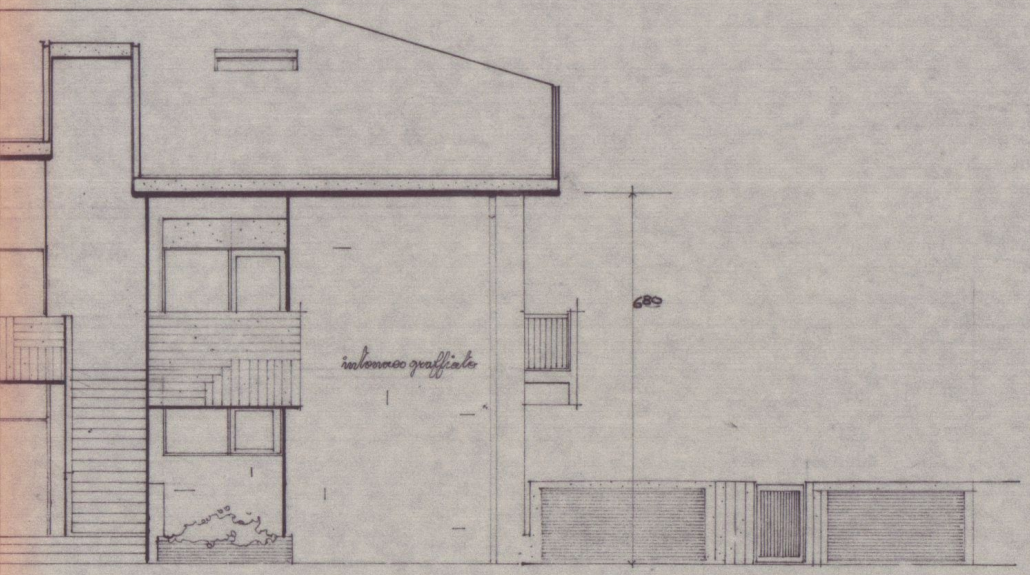

680
intonaco graffiato

PROSPETTO SUD
RAPP. 1/100

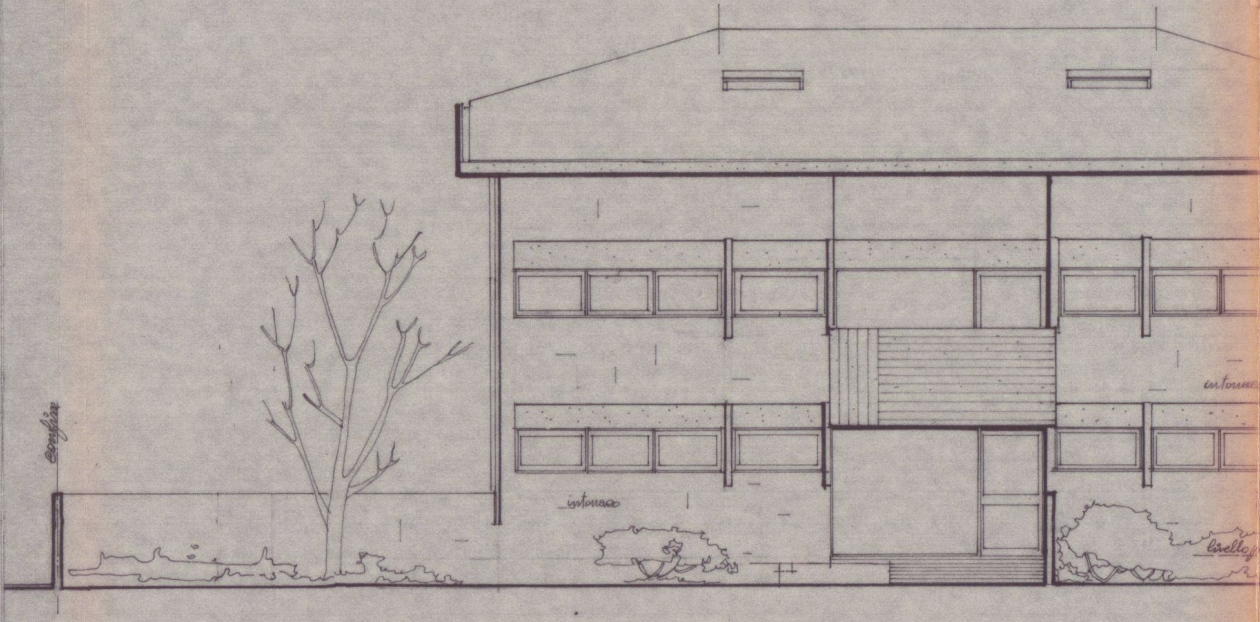

confine
intonaco
intonac
livello f

PROSPE
RAPP. 1/10

TAV. 4

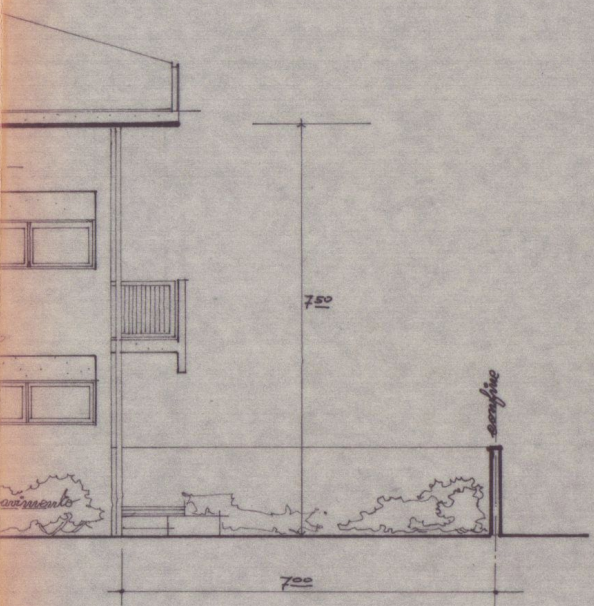

7.50
confine
pavimento
7.00

TTO NORD

0

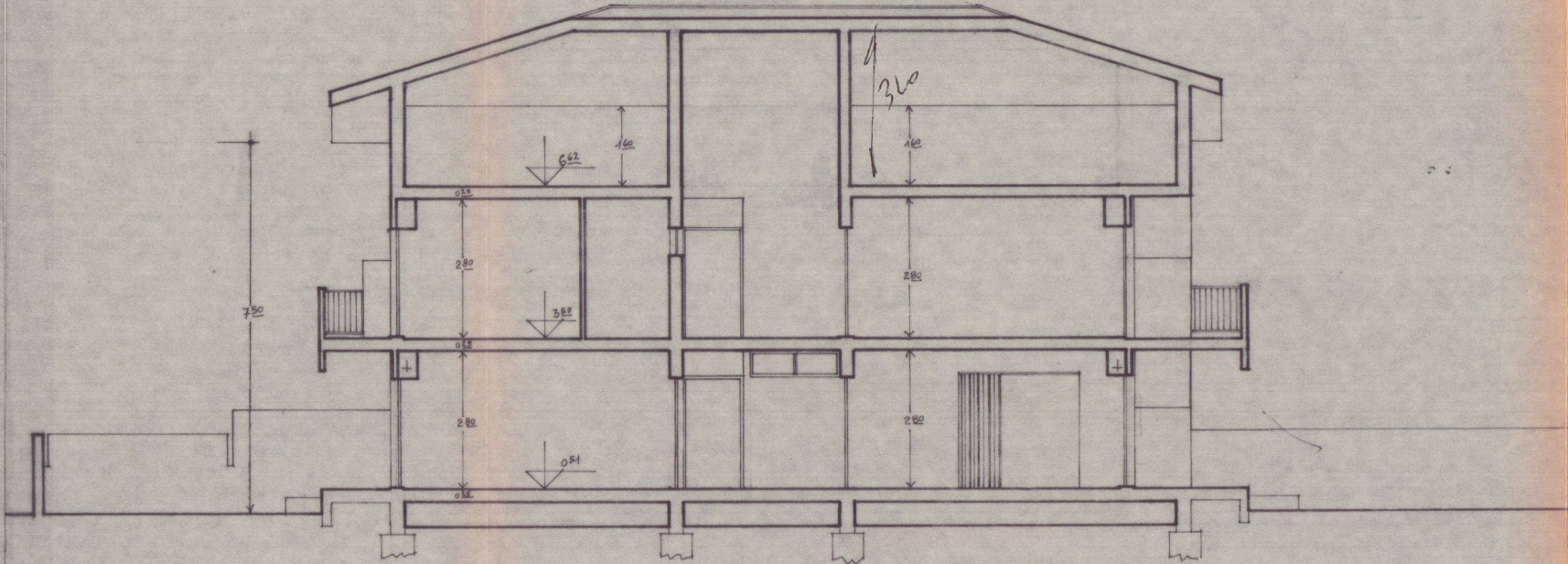

3.20
1.60
6.62
2.80
3.83
7.50
0.51

SEZIONE X-X'

RAPP. 1/100

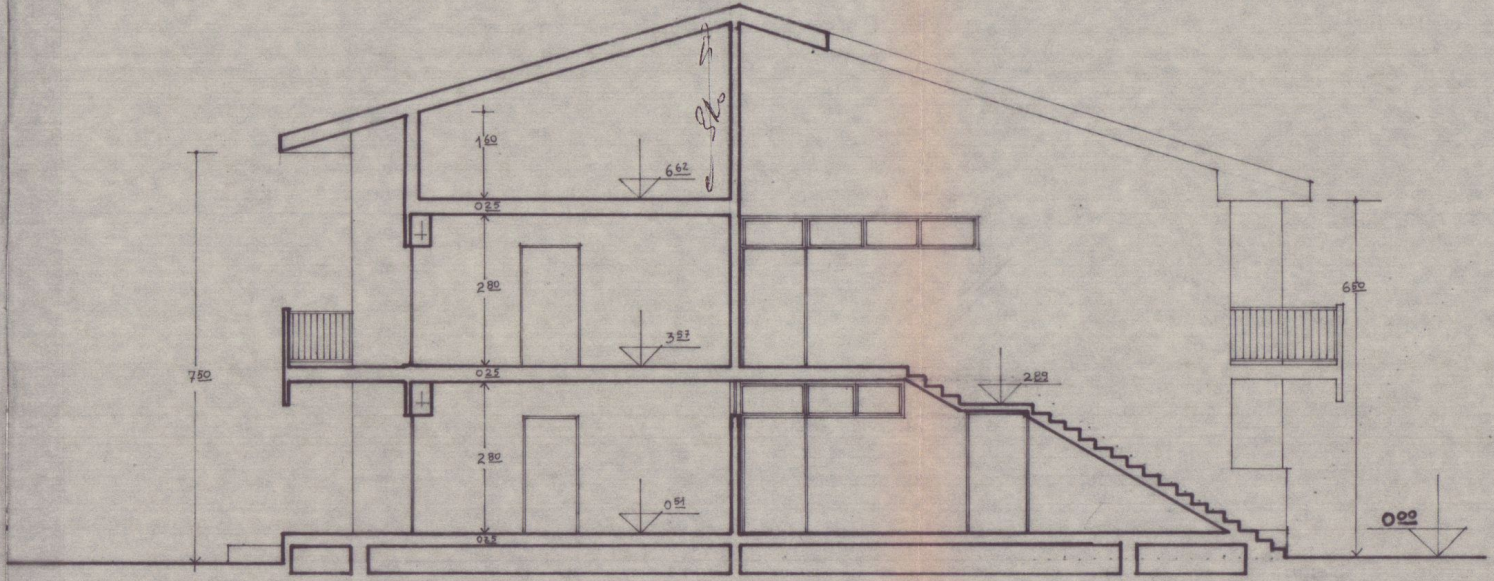

1.60
6.62
0.25
2.80
3.57
7.50
0.25
2.80
0.51
0.25
2.89
6.50
0.00

SEZIONE Y-Y'

RAPP. 1/100

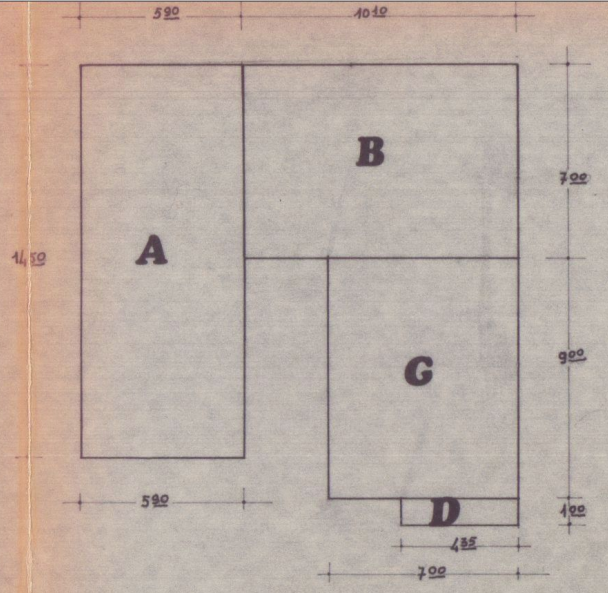

5^{90}
10^{10}
B
7^{00}
14^{50}
A
G
9^{00}
5^{90}
D
1^{00}
4^{35}
7^{00}

piano terra

RIF.	SUPERFICI DIMENS.	SUPERFICI MQ	×	VOLUMI ALTEZZA*	VOLUMI MC.
A	$5^{90} \times 14^{50}$	85^{55}	×	3^{55}	303^{70}
B	$7^{00} \times 10^{10}$	70^{70}	×	3^{55}	250^{98}
G	$7^{00} \times 9^{00}$	63^{00}	×	3^{55}	223^{65}
D	$1^{00} \times 4^{35}$	4^{35}	×	3^{55}	15^{44}
TOTALE		223^{60} MQ	×	TOTALE MC.	793^{77}

* altezza misurata dal piano di campagna all'extradosso del solaio del piano primo

piano primo

RIF.	SUPERFICI DIMENS.	SUPERFICI MQ	×	VOLUMI ALTEZZA**	VOLUMI MC.
A	$5^{90} \times 14^{50}$	85^{55}	×	3^{95}	337^{92}
B	$7^{00} \times 10^{10}$	70^{70}	×	3^{95}	279^{26}
G	$7^{00} \times 9^{00}$	63^{00}	×	3^{95}	248^{85}
D	$1^{00} \times 4^{35}$	4^{35}	×	3^{95}	17^{18}
TOTALE		223^{60} MQ	×	TOTALE	883^{21} MC.

** altezza misurata dall'extradosso del solaio del piano primo alla linea di gronda

SUPERFICIE TERRENO MQ 906^{00}
SUPERFICIE COPERTA DI TERRENO MQ $223^{60} < 1/4$ DI 906^{00}
Volume Piano Terra mc. 793^{77}
Volume Piano Primo mc. 883^{21}
VOLUME TOTALE DI PROGETTO mc. 1677

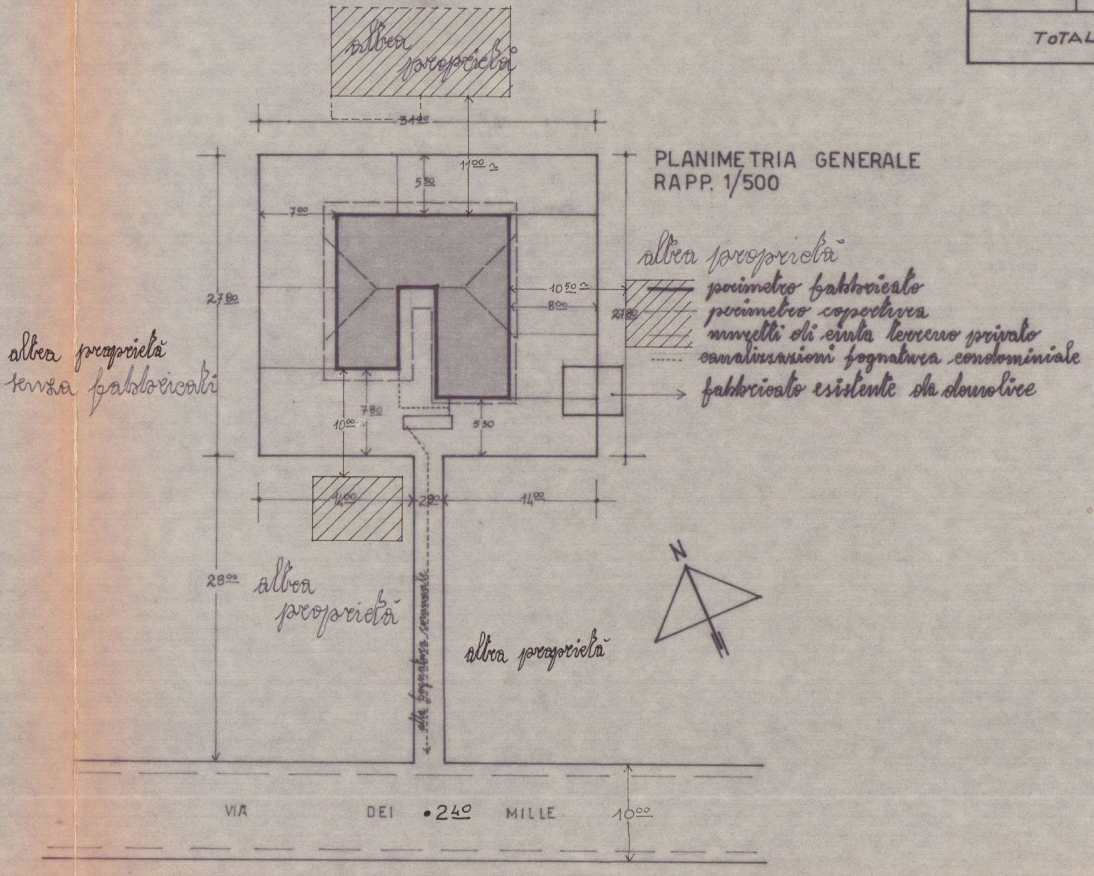

altra proprietà
34^{10}
11^{00} ~
5^{30}
7^{00}
27^{80}
10^{50} ~
8^{00}
27^{80}
7^{80}
10^{00}
5^{30}
14^{00}
2^{80}
14^{00}
altra proprietà
senza fabbricati
altra proprietà
perimetro fabbricato
perimetro copertura
muretti di cinta terreno privato
canalizzazioni fognatura condominiale
fabbricato esistente da demolire
28^{00}
altra proprietà
alla fognatura comunale
altra proprietà
N
VIA DEI • 24^{0} MILLE
10^{00}

PLANIMETRIA GENERALE
RAPP. 1/500

TAV. 5